

1:75 000

LV EE

## ÜDENSTÜRISMA KARTE

## VEETURISMI KAART

425 KM AR LAIVU  
PAADIGA

25 MARŠRUTI  
MARSRUUTI

17 DIENAS  
PÄEVA



Latvija / Lāti

# Gauja



Upes  
oga

[www.upesoga.lv](http://www.upesoga.lv)  
[www.seikleveel.ee](http://www.seikleveel.ee)



**LV** Gauja ir vispopulārākā Latvijas laivojamā upe, kas met niķīgu loku pa Vidzemi, kopumā sakrājot 440 likumainus tecējuma kilometrus, kamēr gaisa līnijā starp izteku un ieteku jūrā ir vien 90 kilometru.

Ūdenstūrisma ziņā Gauju var nosacīti iedalīt trijos posmos: HES kaskādes posmā, populārajā un Lejteces posmā. HES kaskādes posms ir 115,8 km garš un stiepjas no Lodes līdz Lejasciema (V 415 ceļš) tiltam. Populārais posms – no Lejasciema līdz Siguldai – ir 252,3 km garš, bet Lejteces posms ir 56,1 km garš un vijas no Siguldas līdz ietekai Rīgas jūras līcī.

HES kaskādes posms ir vērtēts pretrunīgi. 21. gs. sākumā, kad tika atjaunoti vēsturiskie aizsprosti, raisījās spraigas diskusijas par to lietderību un ietekmi uz vidi. Pašlaik, pēc 15 gadiem, mazie HES ir Gaujas augšteces realitāte. Pie Lodes ir svarīgi iekāpt Gaujā pie pareizā tilta – īstais ir pie Stupēnu ezera sākuma. Turpmākos 115 km Gaujā ir ezeriņu, straujteču un aizsprostu uzpludinājumu virkne. Straujajos posmos jāreķinās ar nebraucamiem šķēršļiem. Šo posmu ir iecienījuši laivotāji – “citādu ainavu krājēji”, kā arī šeit ir omulīgi vienas līdz divu dienu maršruti ar lokāliem laivu nomas punktiem. Pilnībā braucama Gauja ir no Jaunpiebalgas. Aiz Jaunpiebalgas Gauja sāk līdzināties upei, nevis upītei, bet pilnībā no HES ietekmes tā atbrīvojas tikai pie Lejasciema tilta.

Aiz Lejasciema sākas Gaujas populārais posms. Līdz Aņņu (Valka–Gaujiena ceļš) tiltam Gauja ir plata upe ar labu straumi, kas plūst pārsvarā pa krūmainām pļavām. Krasti šeit ir zemi, līdz 3 m augsti, apkārtnē ir mazapdzīvota, un laivošanas sezonas karstumā šeit nav problēmu ar apmetņu vietām. Aiz Aņņu tilta upe sāk mest straujus likumus un sākas 60 km garais posms līdz Strenčiem, kas izslavēts ar smilšu sērēm likumu iekšmalās un upes izgrauztiem stāviem birstošu smilšu krastiem likumu ārmaļās. No Strenčiem līdz Valmierai Gauja plūst pa pamišus apdzīvotu un mežainu apvidu, savukārt no Valmieras sākas ūdenstūristu iecienītākais Gaujas posms, kas ir 82,8 km garš un turpinās līdz Siguldai.

Šeit koncentrēti visi iecienītākie apskates objekti un klintis. Šeit, 4 km lejpus Valmieras, sākas Gaujas nacionālā parka teritorija un šajā posmā notiek vidēji 50% visu laivojumu Latvijā (2014. gada sezonas dati). Šī posma laivojumam ieteicams izvēlēties kādu no pavasara vai rudens mēnešiem vai vismaz darbdieņu, lai atpūtu neobjektu brīvu un sakoptu atpūtas vietu trūkums.

Pēc Siguldas tūristu plūsma strauji mazinās, un ir sajūta, ka Gauja šeit uzelpo. Aiz Murjāņiem upes plūdums kļūst lēnāks, beidzas strauji likumi un Gauja ir piekaisīta ar lielām salām. Kaut arī šajā posmā upe nevar lepoties ar krāšņiem klintājiem, tā piedāvā rāmu nobraucieni ar iespēju piestāt aktīvās atpūtas parkā Rāmkalnās, sarīkot pikniku pie Velnalas vai aizdoties ciemos pie nēģu zvejniekiem Carnikavā. Posms īpaši piemērots mazpiedzējušiem laivotājiem, sporta treniņiem, kā arī netradicionāliem peldlīdzekļiem, piemēram, SUP dēļiem. Pie Gaujas ietekas jūrā tās labajā krastā ir labs piebraucamais ceļš un vieta, kur beigt garāko laivošanas maršrutu Latvijā.

### **Svarīgi zināt!**

1. Kad esi laivā, necelies kājās – apgāzīsies!
2. Lieto drošības līdzekļus, bērniem – obligāti glābšanas vestī!
3. Svarīgas lietas glabā ūdensnecaurlaidīgā maisā!
4. Hermētiski iepakotam jābūt vismaz vienam mobilajam telefonam ar laivu iznomātāja telefona numuru!
5. Laivojot vēsākā laikā, ņem līdzi otru apģērba kārtu.
6. Aiz tevis upe paliek tīrāka – atkritumus ņem līdzi, neatstājot tos apmetņu vietās!
7. Peldoties Gaujā, jābūt maksimāli piesardzīgiem! Stiprā straume veido zemūdens uzskalojumus, kas var šķīst kā sēkļi, bet bieži tie strauji beidzas un soļā attālumā jau ir dziļums “pāri galvai”.



**EE** Koiva on paadisõitjate seas kõige populaarsem jõgi Lätis, peamiselt Vidzeme regioonis. Käänuline Koiva on 440 km pikk, samas distants jõe lähtest kuni jõe suudmeni on linnulennult vaid 90 km.

Veematkamise mõttes saab Koiva jagada kolmeks osaks: hüdroelektrijaamade (HEJ) lõik, populaarne lõik ning alamjooksu lõik. HEJ-de lõik on 115,8 km pikk ning lookleb Lodest kuni Lejasciema (V 415 maantee) sillani. Populaarne lõik on 252,3 km pikk ning lookleb Lejasciema Siguldani. Alamjooksu lõik on 56,1 km pikk ning kulgeb Siguldast kuni suubumiseni Riia lahte.

HEJ-lõik on vastuoluline. 2000. aasta alguses, mil ajaloolised tammid renoveeriti, peeti pikki diskussioone tammide tõhususe üle ning nende mõjust keskkonnale. Täna, 15 aastat hiljem, on väiksed HEJ-d Gauja ülemjooksul reaalsus, tänu millele on moodustunud omapäraseid maalilisi veesoppe ning kärealasid. See jõe lõik sobib matkajatele, kes soovivad kogeda erilisi vaateid, aga hea taristu (puhkekohad, matkakorraldajad, kanuarendikohad) on sobiv ka 1- või 2-päeva retkelistele. Lodes on oluline minna Gauja jõe üle õige silla juurest – see jääb Stupenu järve algusesse. Järgmised 115 km on Gauja jõgi erinevate järvekeste, kärealade ja takistuste poolt põhjustatud ülejutuste rägastik. Kiiretel lõikudel peab arvestama takistustega, mis muudavad läbimise võimatuks. Alates Jaunpiebalgast ei ole Gaujal enam läbitamatuid lõike. Peale Jaunpiebalgat näeb Gauja juba rohkem jõe, mitte oja, moodsa välja, kuid HEJ poolt tekitatud takistused lõppevad täielikult alles Lejasciema silla juures.

Peale Lejasciema algab Gauja jõe populaarne lõik. Kuni Anni sillani (Valka-Gaujiena maantee) on jõgi lai ja kiire kulgedes valdavas enamuses läbi võssa kasvanud heinamaade. Kaldad on siin madalad, kuni 3 m kõrged, jõe ümbrus on väheasustatud ning ka kõrghooajal ei tohiks siin tekkida probleeme telkimisala leidmisega. Peale Anni silda muutub jõgi käänuliseks ning algab 60 km pikkune lõik kaunite liivakallastega käändude siseküljes ning püstiste liivakivi kaljudega käänakute välimisel kaldal, mis kulgeb kuni Strencini. Strencist kuni Valmierani läbib

Gauja asustatud alasid ning metsasid. Valmierast Siguldani kulgeb veeturistide armastatuim Gauja lõik, mis on 82,8 km pikk ning pakub avastamiseks kõige populaarsemaid vaatamisväärsusi ning kaljusid. 4 km Valmierast allavoolu algab Gauja Rahvuspark ning keskmiselt 50% kõigist paadimatkadest Lätis tehakse just siin (2014. a. andmed). Antid lõigu läbimiseks on soovitatav valida mõni kevad- või sügiskuu, või vähemasti mõni tööpäev, et puhkuseretke ei rikuks ära korrastatud puhkealade puudus.

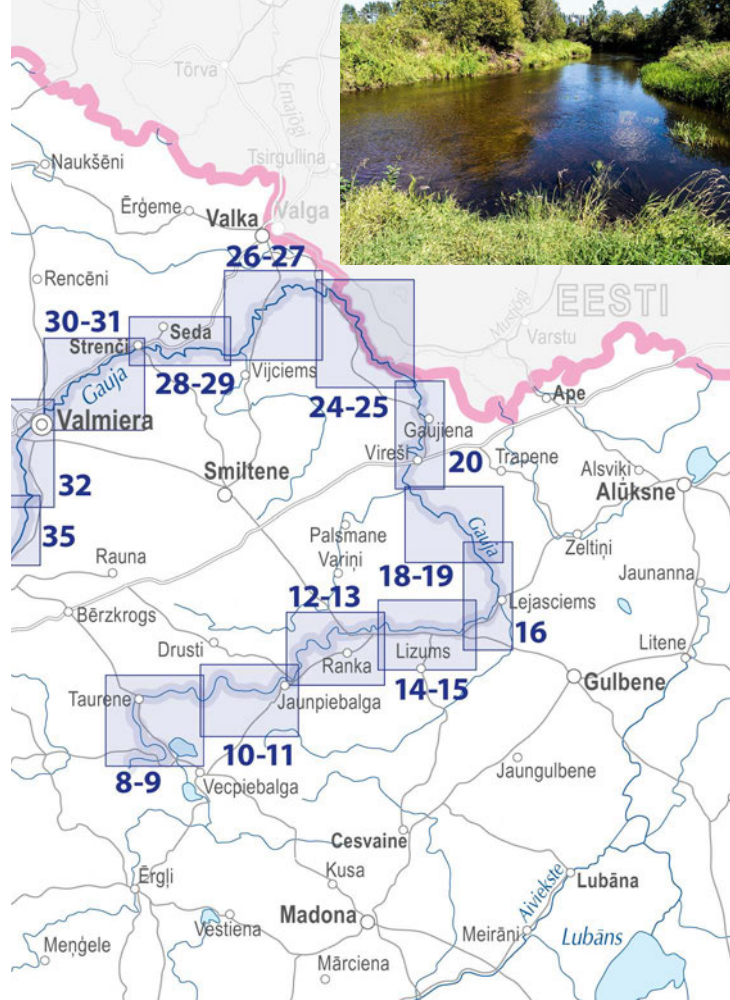

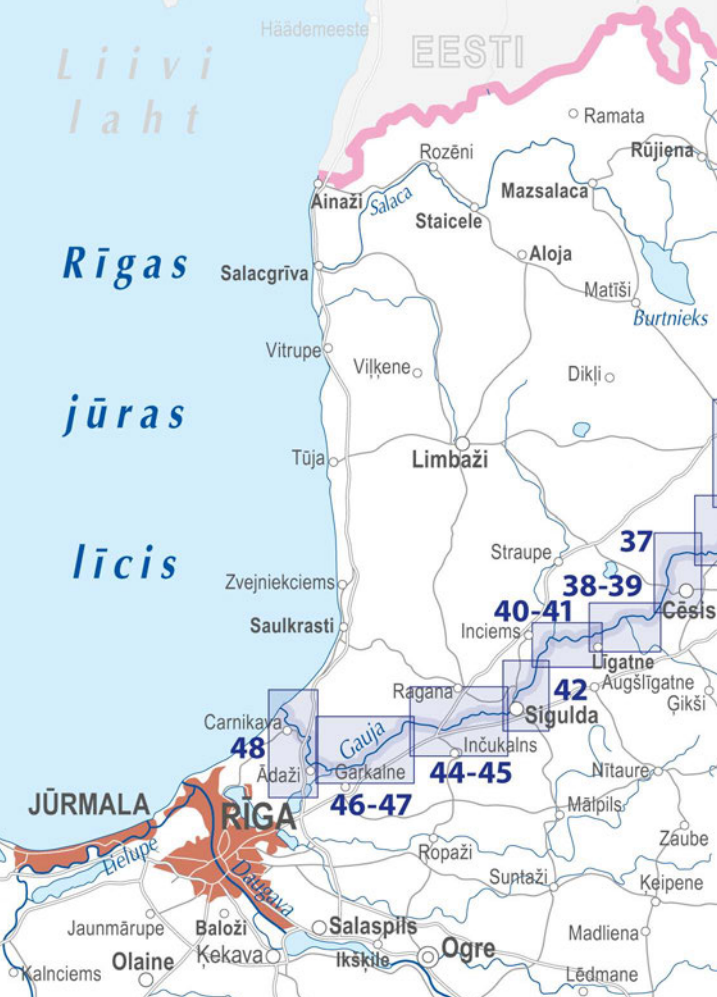
Peale Siguldast turistide hulk väheneb ning Gauja tõmbab natukene hinge. Murjanist alates muutub jõe vool aeglasemaks, lõppevad järsud käänakud ning Gauja on kui suuri saari täis pikitud. Enne Gauja suubumist merre jääb paremale kaldale autoga hästi ligipääsetav peatuspaik, kus on hea Läti kõige pikem jõemarsruut lõpetada. Vaatamata sellele, et jõe kallastel ei ole värvikirevaid kaljusid, pakub jõgi võimalust nautida rahulikku sõitu võimalusega peatuda aktiivse puhkuse jaoks sisse seatud pargis Ramkalis, korraldada pikinikke Velna juures või külastada silmu püügiga tegelevaid kalureid Carnikavas. Lõik sobib hästi väikese kogemusega aerutajatele, trenniks ning mittetraditsioonilistele söudmisalustele nagu SUP-laad.

### **Soovitused ja nõuanded!**

1. Ärge tõuske paadis olles püsti – paat läheb ümber!
2. Kasutage ohutusvarustust, lastele on päästevestid kohustuslikud!
3. Hoidke väärtuslikke esemeid veekindlas kotis!
4. Paadis peab olema vähemasti üks mobiiltelefon, mis on hermeetiliselt suletud, koos paadi rendileandja kontaktnumbriga!
5. Peale teid peaks jõgi jääma puhtaks – võtke oma prügi kaasa, ärge jätke seda puhkealale!
6. Jahedamal ajal matkates võtke kaasa varu riideid.
7. Koiva / Gauja jões ujudes peab olema äärmiselt ettevaatlik! Tugev jõevool tekitab jõe põhja auke, vesi tundub tihti madal, kuid samm eemal võib vesi juba üle pea olla.



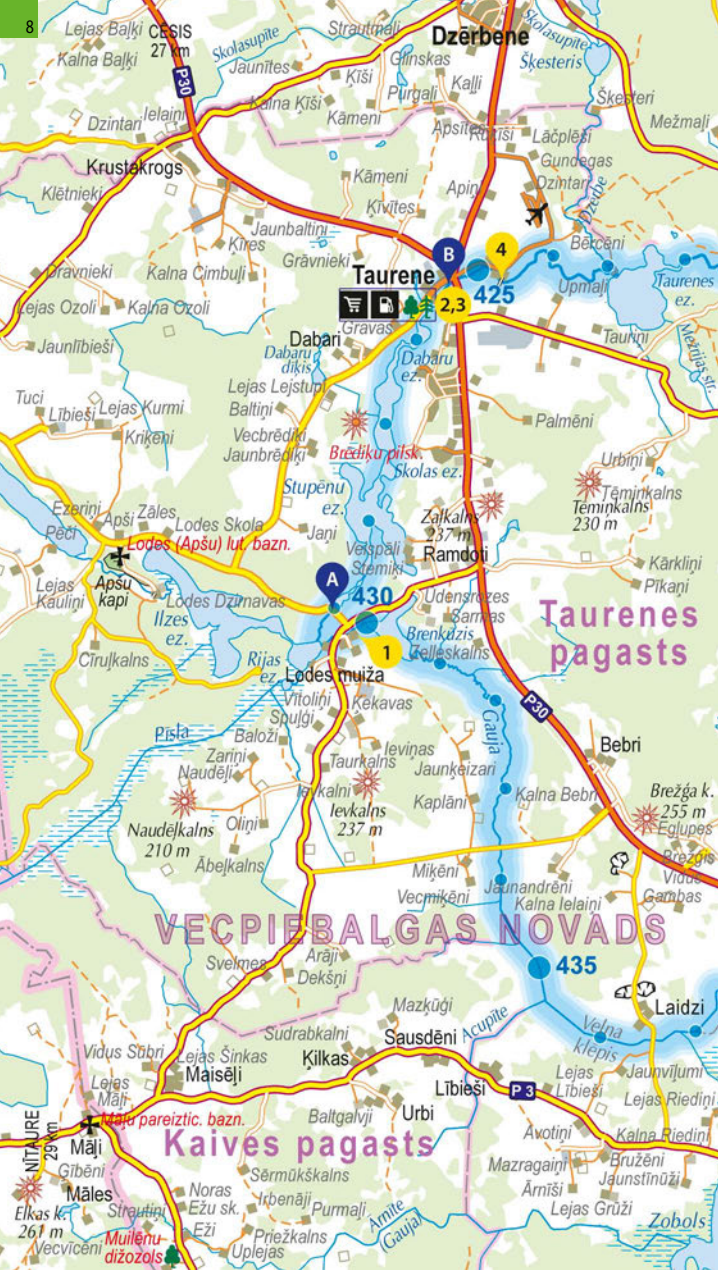




### Apzīmējumi / Legend

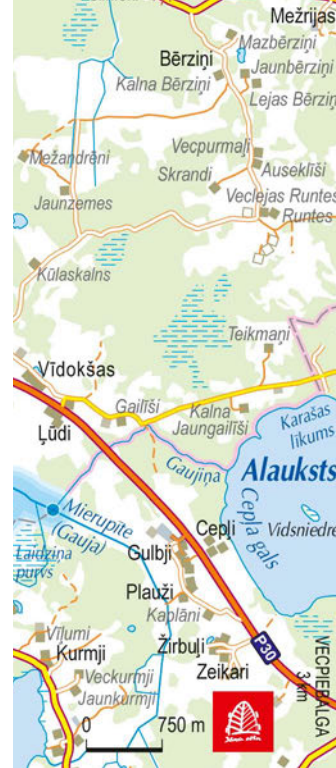
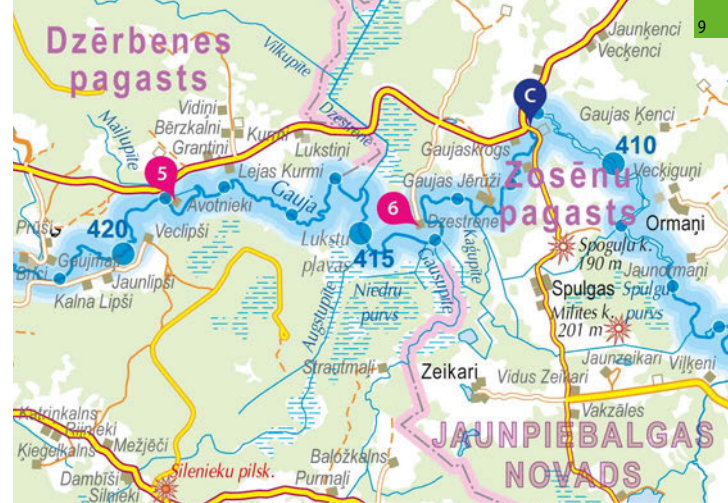
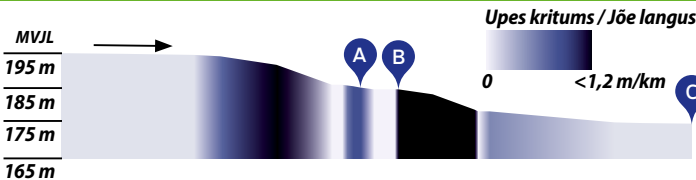
attālums līdz upei	vahemaa veekoguni	dzeramais ūdens	joogivesi
viesnīca, viesu māja	hotelli, kūlalīsternājs	elektrība	elekter
jauniešu mitne	hostel	nojume	varjujalune
lauku māja	talu, puhkemāja	veikals	pood
kempings	kāmping	degvielas uzpildes stacija	bensīniijaam
atpūtas vieta	puhkekoht	kafejnīca	kohvik
stāvvietā	parkla	gājēju tilts	jalakājāite sild
gultavietu skaits	voodikohtade arv	ūdēnszīrnavas	vesiveski
pirts	saun	krāces	kārestik
ēdināšana	toitlustus	metri virs jūras līmeņa	<b>MVJL</b> meetrit mere pinast
telšu vietas	telkimiskohad	apskates vietas	4 vaatamisvārsused
sporta laukumi	spordivāljakud	tūrisma pakalpojumi	1 turismiteenused
laivu noma	paadi rent	pieejas punkti upei	A jōele juurdepāās
par brīvu	tasuta	maršruti pa ezeriem	marsruut jārvedes
maksas	tasuline	attālumi, km	45 1km kaugus, km
piknika galdi, soli	pikniku laud, pink	upes kritums	jōe langus
ugunsкура vieta	lōkkekoht	0	<1,2 m/km
sausā tualete	kuivkāimla		





**MARŠRUTI UN PIEEJAS PUNKTI UPEI  
VEETURISMI MARSRUUID JA JŌELE JUURDEPĀĀS**

Zobola ezers 15,8 km Lodes muiža 3,7 Taurene 14,1 km Urles  
Zobols jāv



**2 Nēkena muiža**

Kungu māja būvēta 19. gs. 80. gados itāļu renesanses villu arhitektūras stilā historisma stilā. No apbūves saglabājusies vecā pils, klēts, alus pagrabi un 19. gs. veidots ainavu parks. Gaujas krastā avotiņš.

**EE / Nēkena mōis.** Mōisahoonē on ehitat 1880ndatēl jā esindab Itālia renessanssijastu historistsitliku stīli villaarhitektuuri. Hoonētest on tānāsēni sāilīnūd vana mōisalos, mōisaiit, ōlēkēldrid ning 19. sajanidil rajatūd park. Gauja kaldal on allikas.

**3 Taurenes novadpētniecības ekspozīcija**

+371 22032942 150 m  
Ekspozīcijā izstādītās pagasta dzimtu relikvijas un Latvijas teritorijā lietoto naudasziņģu kolekcija, stāsti par vietējo ļaužu dzīvi, sasniedzumiem. Piedāvā ekskursijas gida pavadībā.

**EE / Taurene aļaloo nāitūs.** Nāitūsēl on eksponeeritūd valla elanikē relikvīvad jā Lāitē teritoriumil kāibēl olnūd rāhātēhd, lood kohalikē elanikē elust ning nēnde saavutēsd. Giidgā ekskursiooni vōimālus.

**B Taurene**

**4 Nēkena dzirnavas  
EE / Nēkena vesiveski**

**5 AVOTNIEKI**

+371 29284972

**6 DZESTRENE**

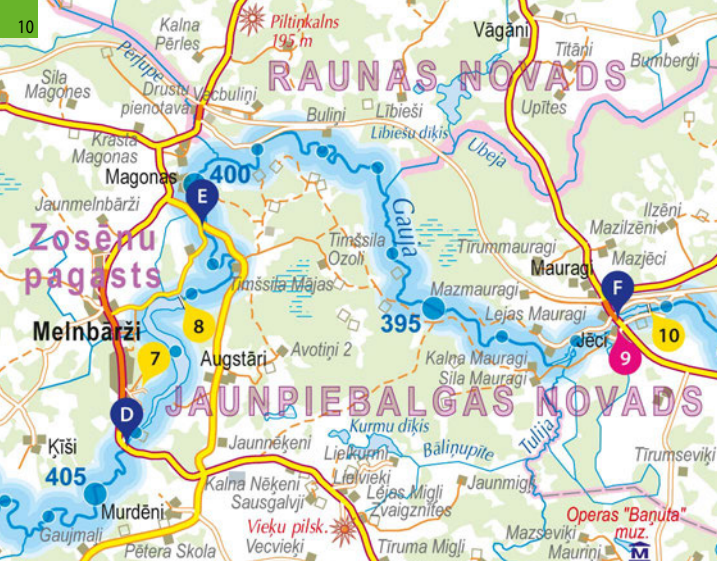
+371 26290136

**C Urles**

**A Lodes muiža  
EE / Lode mōis**

1 Lodes muiža 150 m  
Apbūvē veidojusies 19. gs. 1. pusē. Muižas kungu māja celta 1815. gadā klasicisma stilā, vēlāk pārbūvēta.  
**EE / Lode mōis.** Hoonēd ehitati 19. sajesmesēl poole. Mōisahārra māja on ehitatūd 1815. aastal klāssistsitlikus stīlīs, sedā on hīļjēm ūmber ehitatūd.





### D Melnbārži

### 7 Piebalgas mākslas darbu krātuve

+371 26538154  
Aplūkojami J. Valtera, J. Jaunsudrabiņa, J. Cielava, E. Brastiņa, H. Apločiņa, J. Strazdiņa, J. Titāna, J. Strupuļa darbi.  
**EE / Piebalga kunstikogu**  
Võimalus nāha J. Valters, J. Jaunsudrabiņš, J. Cielavs, E. Brastiņš, H. Apločiņš, J. Strazdiņa, J. Titāns, J. Strupulis tõi.

### 8 Zosēnu HES

**EE / Zosēni hüdrolektrijaam**

### E Magonas

### 9 VECJĒCI

+371 29424737  
Bioloģiskā saimniecība.  
**EE / Ūkoloogiline talupidamine.**

### F Jēci

### 10 Ilzēnu HES

**EE / Ilzēni hüdrolektrijaam**

### 11 JAUNKŪGI

+371 29461226  
Bioloģiskā saimniecība.  
**EE / Ūkoloogiline talupidamine.**

### 12 VANAGKALNS

+371 26567616, 25902905,  
www.skirriver.lv  
Ūdenstūrisma ekspedīciju organizēšana, apmācības.

**EE / Veeturismi ekspedīsoonide korraldamine, koolitused.**

### 13 Vecstrupiņi

+371 64162675  
Bioloģiskā saimniecība, audzē ārstniecības augus, garšaugus, dārzeņus. Saglabājusies 1876. gadā celta klēts un sena pirtīņa.  
**EE / Ūkoloogiline talupidamine, kus kasvatatakse ravimtaimi, maitsetaimi, aedvilju. Sāilīnud on 1876. a. ehitatud ait ning vana saun.**

### 14 PŪLIŅI

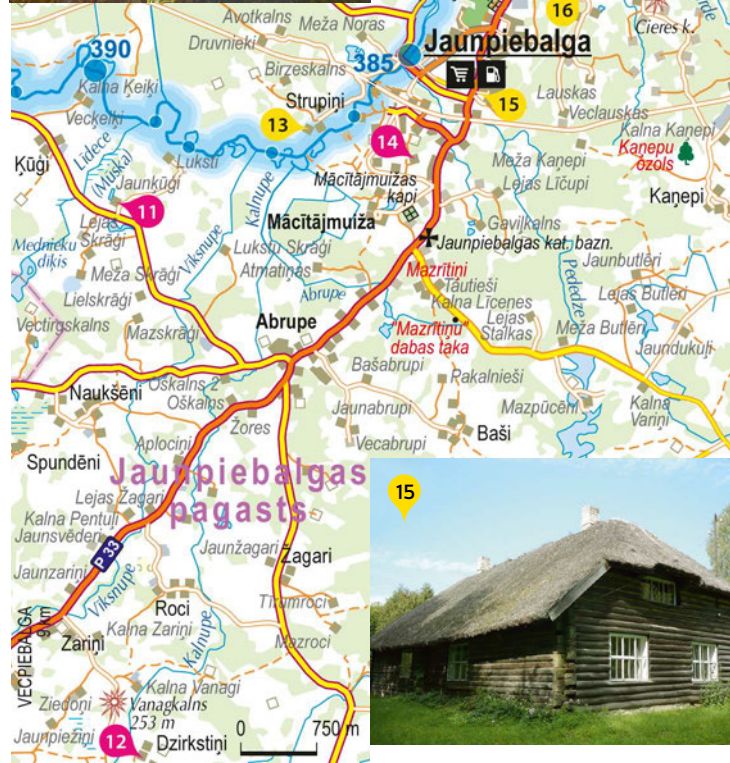
+371 29363570  
Sena lauku tipa celtnē ar niedru jumtu.  
**EE / Jaunpiebalga ajaloo museum**  
Vana taluhoone pilliroost katusega.

### 15 Jaunpiebalgas novadpētniecības muzejs

+371 26615072

### 16 Jaunpiebalgas Sv. Toma luterāņu baznīca

+371 28381573  
Baznīca iesvētita 1804. gadā. Kad baznīca svinēja 200 gadu jubileju, tā nosaukta svētā Toma vārdā. Vērienīgi baznīcas rekonstrukcijas darbi pabeigti 2013. gadā. Pie baznīcas piemineklis Brīvības cīņās (1914–1921) kritušiem draudzē locekļiem. Autors K. Zāle, 1930. gads.  
**EE / Jaunpiebalga Pūha Toma luterikirik**  
Kirik pūhitseti sisse 1804. aastal. Oma 200ndal juubeliaastal nimetati kiri ūmber Pūha Toma kirikuks. Vōimsa kiriku renoveerimistōōd lōpetati 2013. aastal. Kiriku



juures on mālestusmārk vabadussōjas (1914.–1921.) langnutele. Autor K. Zāle 1930. a.

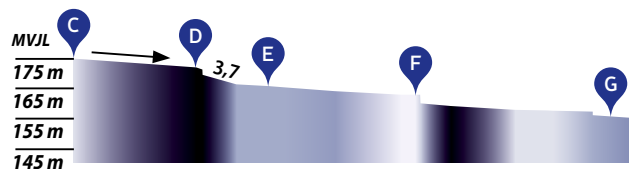
### 17 Bijušo Jaunpiebalgas dzirnavu aizsprosts

**EE / Endine Jaunpiebalga veskitamm**

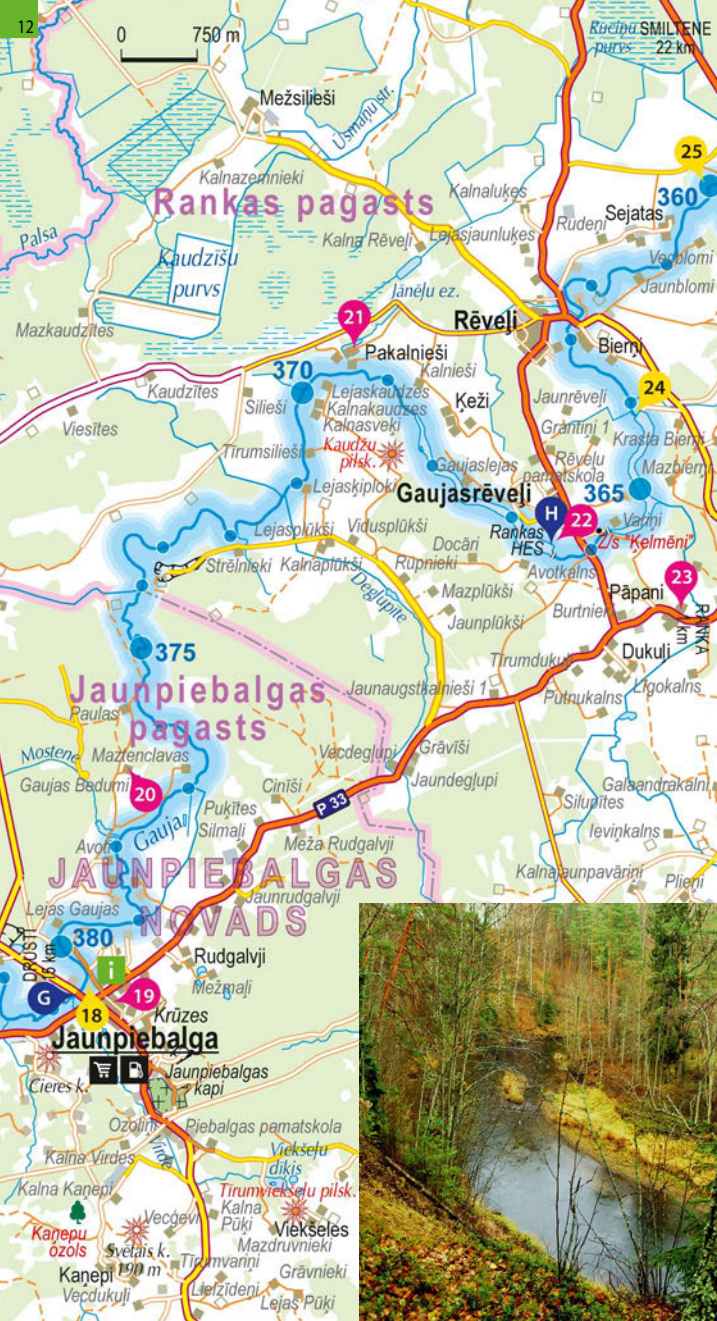
### G Jaunpiebalga



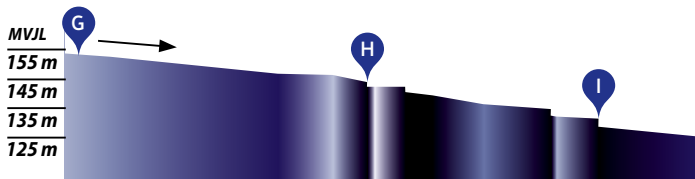
Urles 7 Melnbārži Magonas 8 Jēci 11,4 km Jaunpiebalga







Jaunpiebalga 14,6 km Gaujasrēveļi 12,6 km Lācītes



### 18 Jaunpiebalgas muīza

Līdz 1918. gadam muīzas īpašnieki bija grāfa Šeremetjeva dzimta. Muīzas pils nodedzināta 1905. gada nemieros, vēlāk atjaunota. Pašlaik pašvaldības ēka. Muīzas magazinā iekārtota izstāžu zāle "Velves" (+371 26178257).

### EE / Jaunpiebalga mōis

Kuni 1918. aastani kuulus mōis krahv Šeremetjevi suguvōsale. Mōisahoonē pilēs 1905. aastal rahutuste ajal maha, hiljem hoonē taastati. Hetkel kuulub hoonē omavalitsusele. Mōisa aidas asub nāitusesaal "Velves" (+371 26178257).

### 19 KASTAŅI

+371 25995664

Sporta un atpūtas pasākumu organizēšana.

EE / Spordi- ja vabaajārituste organizērimine.

### 20 GAUJAS BEDUMI

+371 28372637

Bioloģiskā saimniecība.

EE / Bioloģiline talupidamine.

### 21 KALNA PAKALNIEŠI

+371 26437930, www.pakalniesi.lv

Bioloģiski sertificēta vides veselības saimniecība. Ražo piena pārstrādes produktus. Viesiem piedāvā apgūt rudzu maizes cepšanu, siera siešanu, saldējuma gatavošanu un dzīvnieku (aitas, kazas, cūkas, teļi, govīs, zirgi, vistas, truši, jūrascūciņas u.c.) apskati. Iespējams piedalīties lauku sētas darbos, degustēt un iegādāties produkciju.

EE / Ūkoloģiline sertificēritud keskkonasōbrālik talupidamine. Piimatoodete tootmine. Kūlastajad vōivad osa saada rukkileiva kūpsetamisest, juustu vōi jāāitise valmistamisest vōi teha tutvust ēriņevate loomadega (lambad, kitsed, sead, vasikad, lehmād, hobused, kanad, kūlilkud, merisead jt). Vōimalus vōtta osa aiātōdēst ning maītsta ning osta saadusi.

### 22 MĪLMAŅI

+371 29217525, www.milmani.blogspot.com

Rankas HES.

EE / Ranka hūdroelektrijām.

### H Gaujasrēveļi

### 23 VECPĀPANI

+371 26594575, www.vecpapani.viss.lv

Augļu koku un avenu audzēšana, mājās gatavotu vīnu degustācija.

EE / Puuvīljēdā ja vaarikate kasvatus, kodusveini degustērimine.

### 24 Variņu HES

EE / Variņi hūdroelektrijām

### 25 Rutkaviņu avoti

Izplūst no 25 m augsta Gaujas krasta nogāzes un saplūst divos strautos, kas izveidojuši ap 20 m dziļu, ainavisku gravu. Aizsargājām dabas objekts.

EE / Rutkaviņu allikad. Allikas voolab alla 25 m- kōrguselt kaljuservalt ning jagunēb seejārel kaheks. Allikad on uurīstanud 20 metri sūgavuse kurīstiku. Objekts on looduskaitse all.

### 26 Gaujas HES

EE / Gauja hūdroelektrijām

### 27 Sveču muzejs

+371 26134005

19. gs. celtā ēkā apskatāma sveču kolekcija, apmeklētājiem pašiem iespēja izgatavot sveces un "liet laimītes". Apmeklējumu iepriekš pieteikt.

EE / Kūūnlamuseum. 19. saj. ēhitatud hoonēs saab nāha kūūnalde kolektisooni, kūlastajāt on vōimalus īse kūūnlaid valmīstada ning „ōnne valada”.

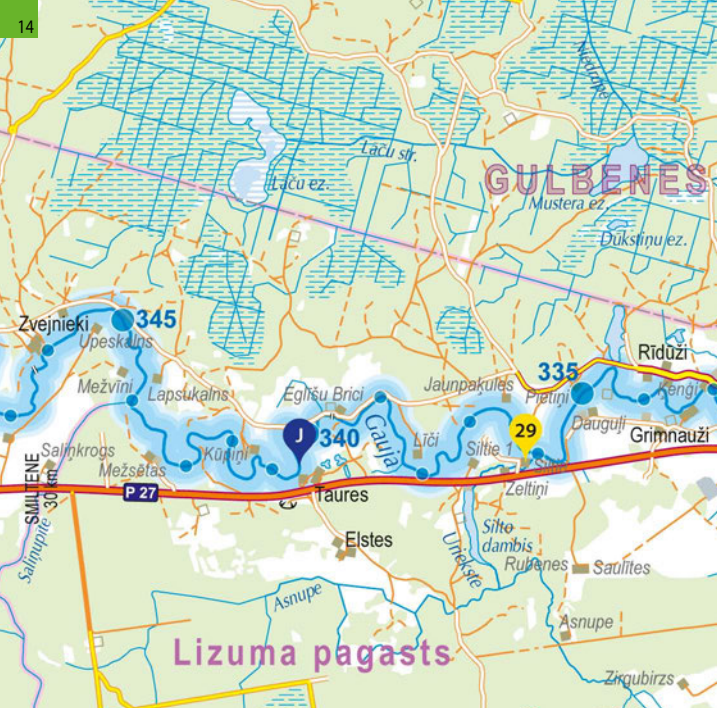
### 28 LĀCĪTES

+371 26599997, www.lacites.lv

Lācītes HES.

EE / Lācītes hūdroelektrijām.





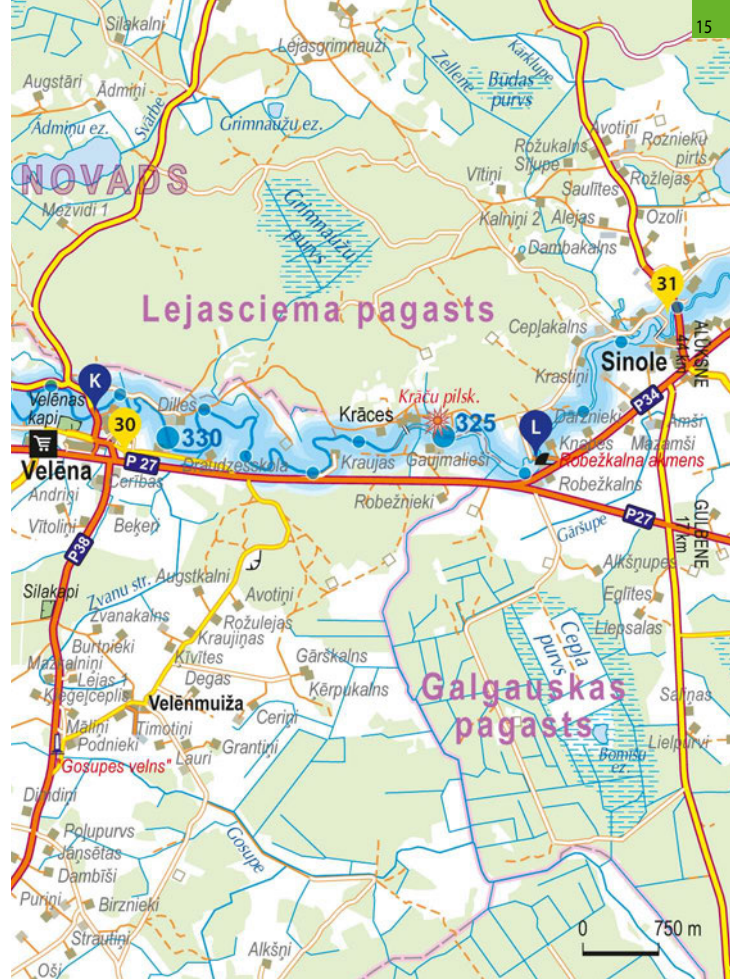
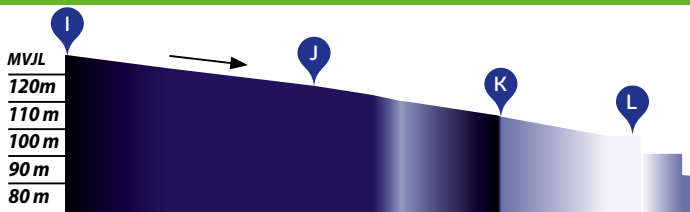
- J Taures**
- 29 Siltie** — 100 m  
+371 64430538, 29435267  
Deviņu bedrīšu pļavu golfa laukums, inventāra noma.  
**EE / Ūheksa auguga golfvājļak, inventari rent.**
- K Velēna**
- 30 Velēnas baznīca** — 150 m  
+371 26387499  
Pirmā baznīca šajā vietā bija koka ēka ar velēnu jumtu, no tā arī apdzīvotā vieta ieguvusi Velēnas nosaukumu. Baznīcas ērģeles būvētas 1898. gadā Zauera firmā, spēlēt pratējiem tās ir iespējams ieskandināt.

**EE / Velēna kirik**  
Esimine siinne kirikuhoone oli mātaskatusega puidust hoone, mille jārgji on kirik ka oma nime saanud. Kirikus saab imetleda hinnatud Saksu firma Saueri orelit, mis on ehitatud 1898. a. Oskajatel on vōimalus orelit ka māngida.

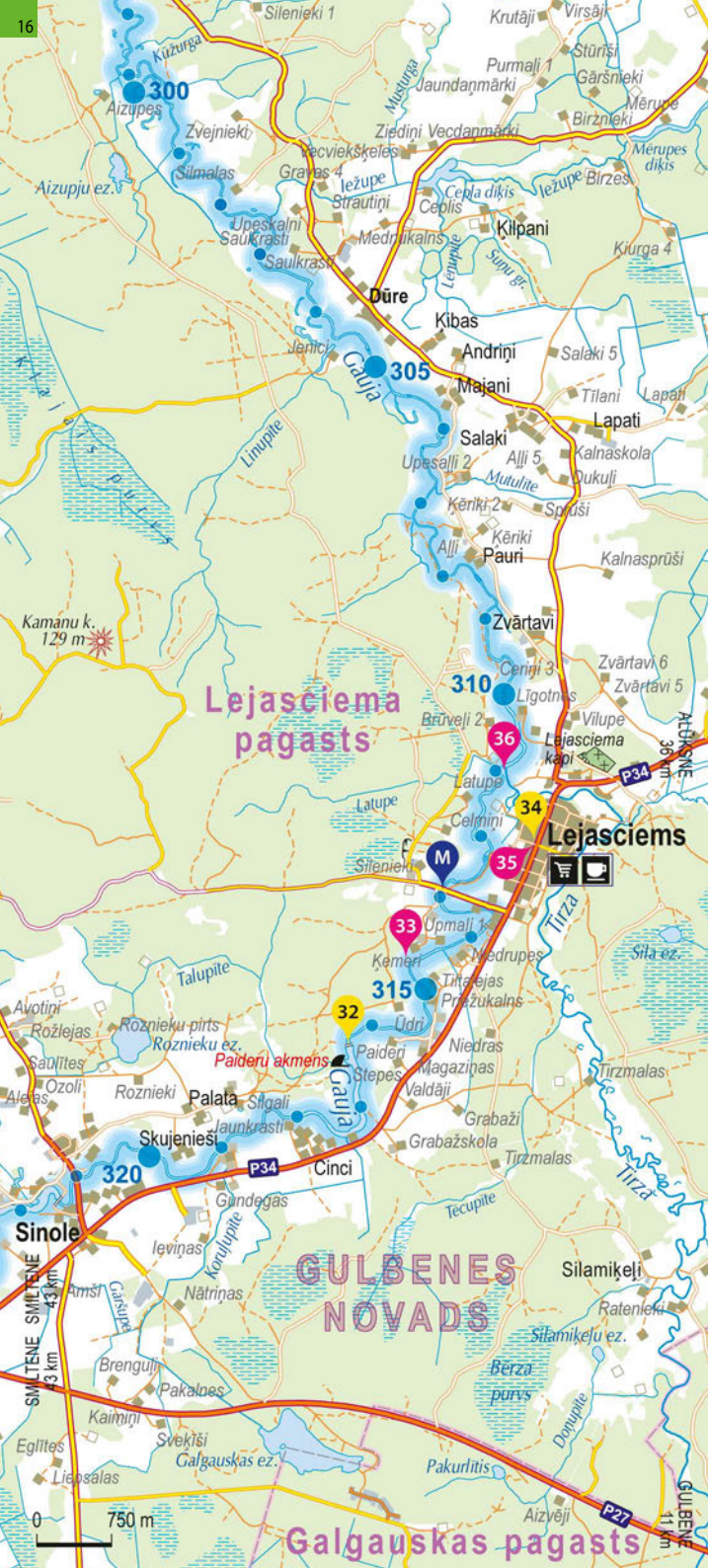
**L Robežkalns**  
Pilskalna HES.  
**EE / Pilskalna hūdroelektrijaam.**

**31 Sinoles muiža un ūdensdzirnavas**  
Muižas kompleks tapis 19. gs. beigās. Dzirnavas 4 km lejpus Sinoles krācēm celtas 1872. gadā. Sinoles HES.  
**EE / Sinoles mōis ja vesiveski**  
Mōisakomplekss rajati 19. saj lōpus. Vesiveski on ehitatud 1872. a. 4 km Sinoles kārestikust allavoolu. Sinoles HEJ.

Lācītes 13,2 km Taures 9,4 km Velēna 7,5 Robežkalns







**32** Paideru HES aizsprosts  
EE / Paideri hidroelektrijaam

**33** KEMERU SĒRAVOTS 1200 m

Vietējo iedzīvotāju populāra ūdens  
ņemšanas vieta.

EE / **Ķemeri vādvīliallikas**  
Populaarne veevōtukoht kohalike  
elanike seas.

**M** Lejasciems tilts  
EE / Lejasciems sild

**34** Lejasciems kultūrvēsturiskā  
mantojuma centrs  
+371 64473660

Apskatāmi senie darbarīki, patstāvīgas  
ekspozīcijas par pagasta vēsturi, rakst-  
niecības Z. Mauriņas piemiņas istaba.  
EE / **Lejasciems'i ajaloo- ja kultūri-  
pārāndīkeskus**. Saate tutvuda iidsete  
tōovahendītega, vāļjapanekuga maa-  
asula ajaloo kohta ja kirjanīk Z. Maurīņa  
mālestustoaga.

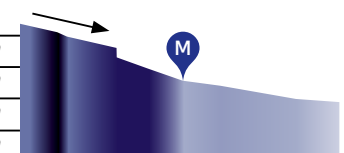
**35** LEJASCIEMA VIDUSSKOLAS  
INTERNĀTS  
  
+371 64473136  
EE / Lejasciems keskkooli internaat

**36** SATEKAS


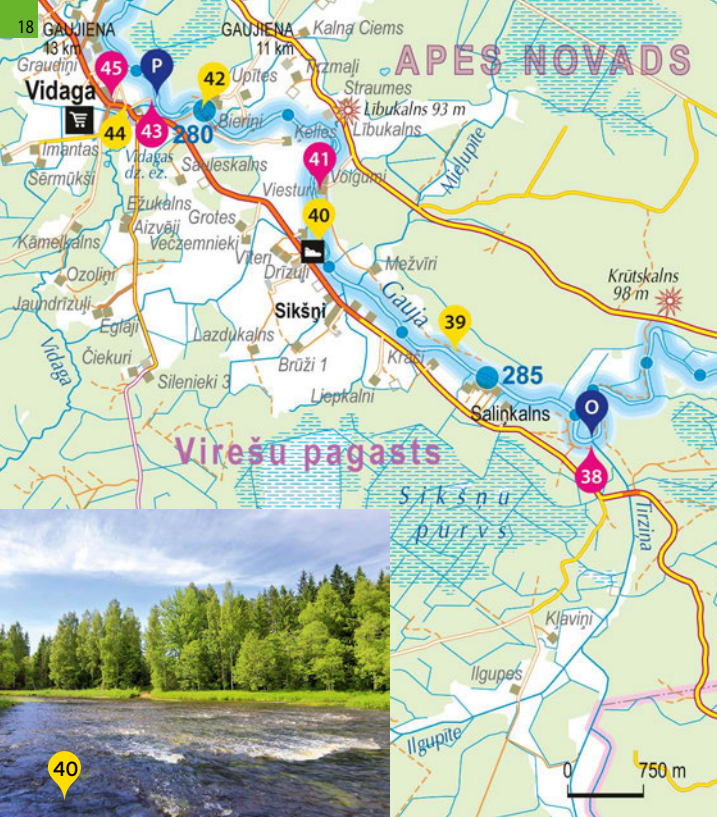


Robežkalns 10,9 Lejasciems 15,7 Rožkalni

MVJL  
90 m  
85 m  
80 m  
75 m







### 38 ROŽKALNI

### 37 LĪVES

+371 29273626

Zemnieku sētu grupa, interesanta 19. gs. beigū koka arhitektūra. Līvu ciema Ceriņos senatnīgā, skaistā un sakoptā lauku sētā saimnieko viesmīlīgā Gavaru ģimene, kas piekopi veselīgu dzīvesveidu, dzīvo saskaņā ar dabu. Gaujmalas plāvās ganās liellopi un aitas. Iepriekš piesakot, saimniece pacienās ar gardām pusdienām.

#### EE / Līves kūla

Grupp pōllumeeste majapidamisi, talusid, huvitav 19. saj lōpu arhitektuur. Kunagist liivlaste kūla Ceriņi ilusat ja hooldatud talu hoiab korras kūlalislahke Gavari perekond, kes harrastab tervislīkku eluviisi ning elab loodusteadlīkult. Gaujmala niitudel on veise- ja lambakarjad. Eelneval kooskōlastamisel pakub pererahvas ka maitsvat lōunasōōki.

### 38 TIRZIŅA IETEKA



EE / Tirziņa suue

### 39 SIKŠŅU SLĒGUMS

Vietējas nozīmes tehnikas piemineklis. Ierīkots 20. gs. 1. pusē koku pludināšanas vajadzībām.

#### EE / Sikšņi ūhendus

Kohalīku tāhtsusega tehniline mālestusmārk, mis pūstitati 20. saj esimesel poolē paidu parvetamīse tarbeks.

### 40 SIKŠŅU KRĀCES UN SIKŠŅU DOLOMĪTA ATSEGUMS

Sikšņu krāces jir pirmās garākās krāces (~ 11 km) upes tecējumā, tās sākas pie Tirziņas ietekas un turpinās līdz autoceļai A2 Rīga–Veclaicene tiltam. Upe dziļi iegrauzusies pamatīžos, krastos atsedzas dolomīti.

#### EE / Sikšņi kārestīk ja Sikšņi dolomītpaljand

Sikšņi kārestīk on esimene pikem kārestīk (~ 11 km) jōē peal, see algab Tirziņa jōē ūhinemiskohalt ning kestab kuni maantee A2 Riia–Veclaicene sillani. Jōē ūmbrīseb dolomītpaljand.

### 41 VIESTURI



+371 28389903

### 42 Gājēju trošu tilts EE / Rīpsild

### 43 VIDAGAS ESTRĀDE

EE / Vidaga vabaōhulava

### 44 Vidagas lapegļu alejas un stādījumi EE / Vidaga lehiseallee


### 45 VIDAGAS SIKŠŅU PAMATSKOLA

+371 64307310  
EE / Vidaga Sikšņi algkool

Vidaga 7 km Tirziņa 10,8 km Rožkalni 15,7 Lejasciems







**46 Vizlas arkveida tilts** — 500 m  
Vecākais dolomīta tilts Latvijā. Būvēts 1834. gadā.  
**EE / Vizla kaarsild.** Vanim dolomiidist sild Lātis. Ehitatud 1834. aastal.

**47 Vizlas dabas taka** — 100 m

Taka sākas pie arkveida tilta un ved gar krāčaino, dolomīta atsegumiem bagāto Vizlas upi līdz ietekai Gaujā 1,2 km garumā. Upes kritums šajā posmā ir 10 m/km. Vizlas labajā krastā pirms ietekas Gaujā atrodas **Žākļu dižakmens** – augstums 3,4 m, garums 6 m, platums 3,7 m, apkārtmērs 15 m. Akmens pāršķēlies divās daļās.  
**EE / Vizla loodusrada.** Rada algab kaarsilla juurest ning lookleb mööda käänullist, käärestikulist, dolomiitpaljanditega Vizla jõge kuni jõe ühinemiseni Gaujaga, 1,2 km pikk. Jõe langus antud lõigul on 10 m/km. Vizla paremale kaldale enne suubumist Gaujasse jääb **Žākļa pūhakivi** – kõrgus 3,4 m, pikkus 6 m, laius 3,7 m, ümbermööd 15 m. Kivi on pragunenud kaheks osaks.

**48 LIEPAVOTI**  
[Icons: mountain, wheelchair, triangle, bus, boat, up arrow]

**49 Lejasbindu krauju**  
**EE / Lejasbindu kalju**

**50 LUIKAS**  
[Icons: mountain, wheelchair, triangle, bus, boat, up arrow]

**51 Zemesziedīņi**  
+371 26549947  
Avenu un zemeņu audzēšana. Iespējams iegādāties ogas un piedalīties ogu lasīšanā.  
**EE / Vaarika-ja maasikakasvatus.** Võimalus osta ning korjata marju.

**52 Randatu klintis un taka**  
Klinšu kopējais augstums sasniedz 15 m (divas terases 6 un 9 m), platums 64 m, kraujas augstums 26 m. Kopš Daugavas ielejas applūdināšanas šī ir Latvijas augstākā dolomīta klintis. Klinšs T. daļā atrodas veci dolomīta karjeri. Zakas garums 1 km.  
**EE / Randatu kalju ja rada.** Kaljude kõrgus ulatub 15 meetrini (2 astangut – 6 ja 9 m kõrgusel), laius 64 m, jāsak kõrgusega 26 m. Kalju põhjaosas asuvad vanad dolomiidi karjäärid. Raja pikkus on 1 km.

**53 Tilderu dabas taka** (0,6 km).  
**EE / Tilderu loodusrada** (0,6 km).

**54 VIREŠI**  
[Icons: mountain, wheelchair, triangle, bus, boat, up arrow]

**55 Žagatu klintis**  
Devona nogulumu atsegums, vietējie iedzīvotāji to sauķuši arī par Miglas iezi. Tālā senatnē zem tām bijušas izveidojušās alas.  
**EE / Žagatu kalju.** Devon settekivi paljand, kohalikud elanikud kutsuvad seda ka Miglas kaljuks. Kunagi asusid kalju all koopad.

**56 MELDERĪTIS** — 600 m  
[Icons: mountain, wheelchair, triangle, bus, boat, up arrow]

**57 J. Vītola memoriālais muzejs Annīgas** — 300 m  
+371 29247772, 26546842

**EE / Helilooja J. Vītols muuseum Annīgas**

**58 GAUJIENAS INTERNĀTPAMATSKOLA** — 250 m  
[Icons: house, wheelchair, up arrow] +371 64381154  
**EE / Gaujiena internaatalgkool**

**59 GAUJIENA**  
[Icons: mountain, wheelchair, triangle, bus, boat, up arrow]

**60 Gaujienas muižas ansamblis** — 300 m  
+37164381601, 28386923  
Muižas kompleksā ir vairāk nekā 20 ēku, celtas 19. gs., laikā, kad muiža piederēja baronu fon Vulfu dzimtai. Pašlaik pili atrodas O. Vācieša Gaujienas vidusskola un muzejs. Dabas taka.  
**EE / Gaujiena mōisaansambel**  
Mōisakompleksi enam kui 20 hoonet on ehitatud 19. sajandil, ajal mil mōis kuulus parun von Wulf'i suguvōsale. Hetkel asub mōisalosiss O. Vaciets Gaujiena keskkool ja muuseum. Loodusrada.

**61 EGĻUKALNA ESTRĀDE**  
[Icons: mountain, wheelchair, triangle, bus, boat, up arrow]

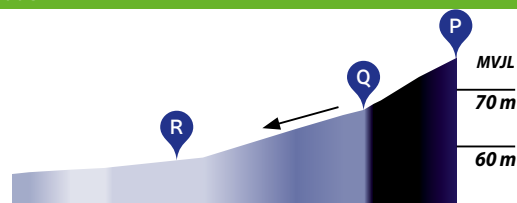
**EE / Egļukalns'i vabaõhulava**

**62 ZVĀRTAVAS EZERS** — 600 m  
[Icons: mountain, wheelchair, up arrow]




**EE / Zvārtava jāvrv**

**63 ZVĀRTAVAS PILS** — 700 m  
+371 29454543, www.zvartavaspils.lv  
Latvijas Mākslinieku savienības radošā darba un starptautisko simpoziju norises vieta. Pilī ir apskatāmas Latvijas mākslinieku darbu izstādes un apgleznota porcelāna kolekcija. Ekskursiju pieteikt iepriekš.  
**EE / Zvārtava loss.** Lāti kunstnike ühingu loometōō ja rahvusvahelise sūmpoosioni toimumise koht. Lossis saab nāha Lāti kunstnike tōid ning portselanmaali nāitust. Ekskursioon tuleb eelnevalt kokku leppida.

Mustjegi ieteka Mustjõe suue 16,9 Gaujiena 12,6 km Vireši 5,3 Vidaga











**64 ROZĪTES**  
 +371 20237377

Ar saimnieku var sarunāt izkurināt "čigānu" pirti un uzvārīt kafiju. Krokets. Velomaršruti, arī pa lgauniju.  
**EE / Pererahvaga võib eelnevalt kokku leppida, et ta kūtaks teile valmis "mustlaste" sauna ja keedaks kohvi. Krokēt. Rattamarsruudid, samuti Eestis.**

**65 TELLINGUMEGI KALNA SKATU TORNIS UN ATPŪTAS VIETA**  
 1 km

Tornā augstums 24 m.  
**EE / Tellingumäe lõkkekoht, vaateorn, rattarajad. 24 m kõrgune vaateorn.**

**S Mustjegi upes ieteka Gaujā EE / Mustjõe suue**

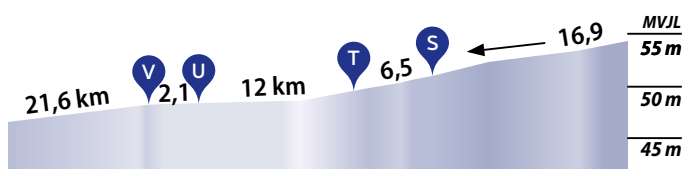
**66 ALA-KONNU**  
 +372 5286496

**67 KÖRGEPERVE**

**68 Atpūtas vieta EE / Puhkekoht**



Spicrāmis Anņi Vanakoiva Kolk Körgeperve Mustjegi ieteka Mustjõe suue Gaujiena



**69 LĒGERIŠI**

**70 TILIKAS**

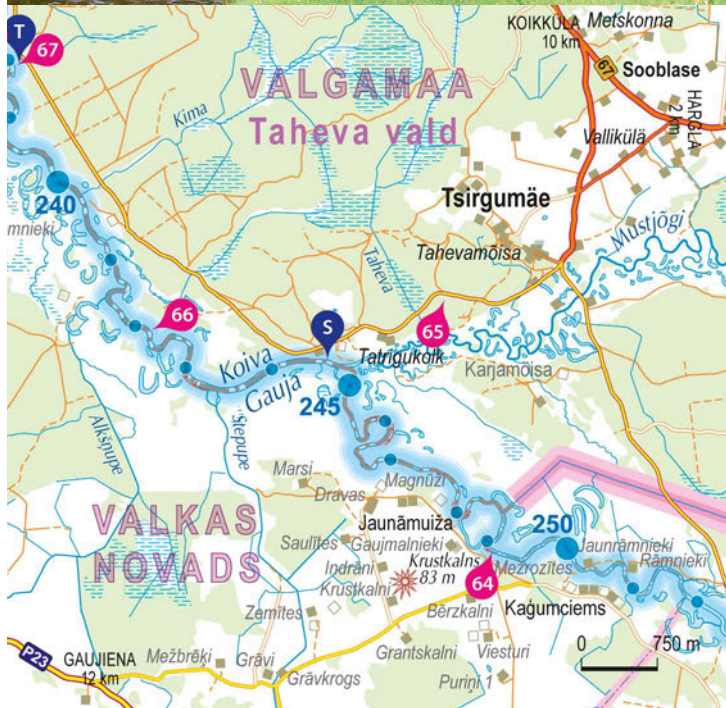
**71 Atpūtas vieta EE / Puhkekoht**

**72 SKATU TORNIS EE / Skatu tornis**

**U Vanakoiva Kolk**

**73 ANŅI**

**74 Gaujas palieņu pļavas un vecupe**  
 Plašas palieņu pļavas ar retām koku un krūmu grupām. Pļavās augošie ozoli sasniedz līdz 4,5 m apkārtmēru, aug retas augu sugas. Var redzēt kā Gauja izskalojusi gultni un veidojas vecupe.  
**EE / Gauja lammiņi.** Laiad lammiņi- idud üksikute pöösaste ja puudega. Niitudel kasvavad tammed, mis on kuni 4,5 meetrise ümbermööduga, ning haruldased taimed. Koht, kus Gauja on muutnud oma trajektoori sirmgaks ning moodustus jõeolooge.







Atpūtas vieta Puhkekoht 19 Spicrāmis 21,6 km Aņņi



**79 VEKŠI**  
+371 26375441

Vekšu dabas taka 0,5 km. Dabā iezīmēta taka ar informatīvajiem stendiem par augu daudzveidību, upju palieņu pļavām, par vecpēm un to veidošanos. Iespēja vērot vecpi un atjaunotas pļavas no divām platformām. Takas apmeklējumu iepriekš pieteikt.  
**EE / 0,5-km Vekši mārgistatud loodusada infostendidega taimede mitmekesise, jõe lamniitude, vana jēlooke ning selle tekke kohta. Jēlooget ning taastatud niitusid on vōimalik vaadata kahelt vaateplatvormilt. Loodusraja kŭlastus tuleb eelnevalt kokku leppida.**

**75 KRASTIŅI**  
+371 28301586

Izziņas pārgājiens un stāstījums par Eiropā apdraudētām pļavām, retu sugu dzīvi, dabas norisēm Gaujas ielejā un daudzveidības uzturētāju – īpašu mājlopu ganāmpulku. Piedāvājums spēkā no maija līdz oktobrim. Viskrāšņākās pļavas ir to ziedēšanas laikā – jūnijā, jūlijā. Iepriekš pieteikt.

**EE / Matkarada infotahvlitega, mis annavad infot Euroopas hāvinemisohus olevate niitude, haruldaste liikide, Gauja loodusprotsesside ning Gauja jõe oru ning loodusmitmekesise sāilitamise kohta. Soovitatav on kanda looduses jautamiseks vastavaid jalaņōusid. Rada on vōimalik kŭlastada maist kuni oktoobrini. Niidud on kōige vārvikirevamad taimede ōitsemise ajal – jūunis, jūulis.**

**76 Atpūtas vieta**  
**EE / Puhkekoht**

**77 MEŽVIDI**  
+371 28637251

**78 ZĪLE**  
+371 26361362  
Zīles dabas taka 2,2 km. Apskates objekti: dažādi mežu biotopi un Gaujas vecupes. Gar taku izlikti stendi ar informāciju par skatāmajiem biotopiem, tiem raksturīgajiem augiem, dzīvniekiem un kukaiņiem. Vides gids.  
**EE / 2,2-km pikkune Zīle loodusrada jārgmiste vaatamisvāirsustega: erinevad metsakooslused, Gauja jõe kāānak. Raja āārde on paigutatud infostendid erinevate koosluste ning neile omaste taimede, loomade ja putukate kohta.**

**80 PLOSTU SIENAMĀ VIETA**  
**EE / Paatide kinnitamise koht**

**81 SPICRĀMIS (P24 tilts)**  
**EE / Spicrāmis (P24 sild)**

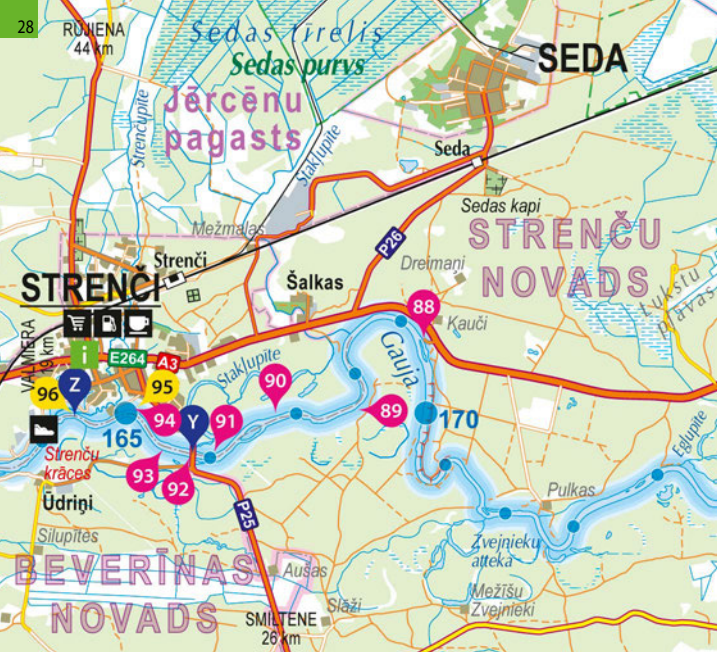
**82 ETNOGRĀFISKĀ SĒTA "IELĪCAS"**  
+371 29461673

Unikāla zemnieku sēta, kurā ietilpst šim novadam raksturīgu celtnju pilns komplekss. Lauku sētas ēkas atspoguļo vismaz 300–400 gadu ilgu latviešu tautas celtniecības attīstības periodu.  
**EE / Etnograafiline talukomplekss Ielicas**  
Unikaalne taluaed, kus saab nāha antud piirkonnale omast hoonetekompleksi. Talupidamīse hooned kirjeldavad vāhemasti 300–400 aasta pikkust lāti taluhoonet ajalugu.

**83 IEŽULEJAS**

**84 Kankarišu iezis**  
Vijas upes kreisajā krastā, tieši pirms tās ietekas Gaujā.  
**EE / Kankariši kaljusein.** Jōe vasakul kaldal enne Vija jōe Gaujasse suubumist.





**85 Atpūtas vieta**

EE / Puhkekoht

**86 Gaujas kultūrvēsturiskā taka**

No Olinām Latvijā līdz Tellingumē kalnam pie Mustjegi ietēkas Gaujā lgaunijā ved 60 km garš kultūras mantojuma maršruts, kurā iespējams iepazīt dabas vērtības un kultūrvēstures liecības – senus ceļus, pārceltuves vietas, akmens krājumus u.c.

EE / Koiva kultuurirada

Olinist Lātīs kuni Tellingumāe vaate-tornini Mustjõe Koiva suudme juures Eestis viib 60 km pikk kultuuripārāndi marsruut, kus on võimalus näha nii erinevaid loodusväärtusi kui ka kultuuriobjekte – vanad teed, ületõstukohad, kivikuhjad jm.

**87 Rāmnieku smilšakmens atsegums**

Atseguma platība 0,6 ha. Unikāls ar to, ka tajā konstatēts liels skaits bruņuzivju fosilo atlieku.

EE / Rāmnieki liivakivipaljand

Paljandi laius 0,6 ha. Unikaalne, kuna selles leitud suur hulka röövkvalade fossiile.

**88 Atpūtas vieta**

EE / Puhkekoht

**89 Atpūtas vieta**

EE / Puhkekoht

**90 VĀCU STIGA**

**91 Atpūtas vieta**

EE / Puhkekoht

**92 STRENČU TILTS**

**93 Atpūtas vieta**

EE / Puhkekoht

**94 Atpūtas vieta**

EE / Puhkekoht

**95 Strenču dabas taka.** 5,5 km gara taka ved gar upes krastu un vecpēm.  
**EE / Strenči loodusrada.** 5,5 km pikk rada lookleb mööda jõe kallast ja jõeologet.

**96 Strenči**

Strenči ir Gaujas plostnieku pilsēta. Upes krastā aplūkojama **skulptūra "Gaujas plostnieks"**, uzstādīta 2000. gadā. Liecība par pagātnē šajās vietās izplatīto un grūto Gaujas plostnieku profesiju. Informatīvais **stends "Koku pludināšana**

**pa Gauju".** Līdz 2010. gada 8. augusta postošajai vētrai par plūdu līmeni Gaujā liecināja atzīmes vecā ozola stumbrā. Tagad šis stumbrs uzstādīts uz podesta upes krastā. Plūdu līmeni atzīmē **Plūdu stabā**. 2011. gadā iestādīts jaunais ozols, pie kura Gaujas plostnieku svētkos sagaida plostu.  
**EE / Strenči – Gauja parvepoiste linn.** Jõe kaldā saab näha **Gauja parvepoisi skulptuuri**, mis pūstītati 2000. a väärtustamaks kunagist rasket, aga

**populaarset parvepoisi ametit. Samas infotahvel selgitusega palkide ujutamise kohta Gauja jөөl.** Kuni 2010. a. augustini mārģiti Gauja űleujutuste veetaset jөө kaldal olevale vanale tammele. Nűud on vana tamme tűvi pűstītatud jөө kaldal olevale pjedestaalile. Tāna mārģib űleujutuste tasēt **űleujutuste palk.** 2011.aastal istutati uus tamm, mille juures oodatakse Gauja parvepoiste pidutuste ajal parvesűitģaid.



Strenči 0,8 P25 17,6 km Atpūtas vieta Puhkekoht 19 km Spicrāmis







### 97 Strenču krāces

Lielākas Gaujas krāces ar vairākiem kritumiem sākas pie Rīgas–Valgas dzelzceļa tilta un turpinās līdz Krāčupes ietekai.

### EE / Strenči kārestik

Pikim jārjestikuliste kārestikega ala Gauja jōel, mis Rīia–Valga raudtee silla juurest ja kestab kuni Krāčupeni.

### 98 KRĀČI

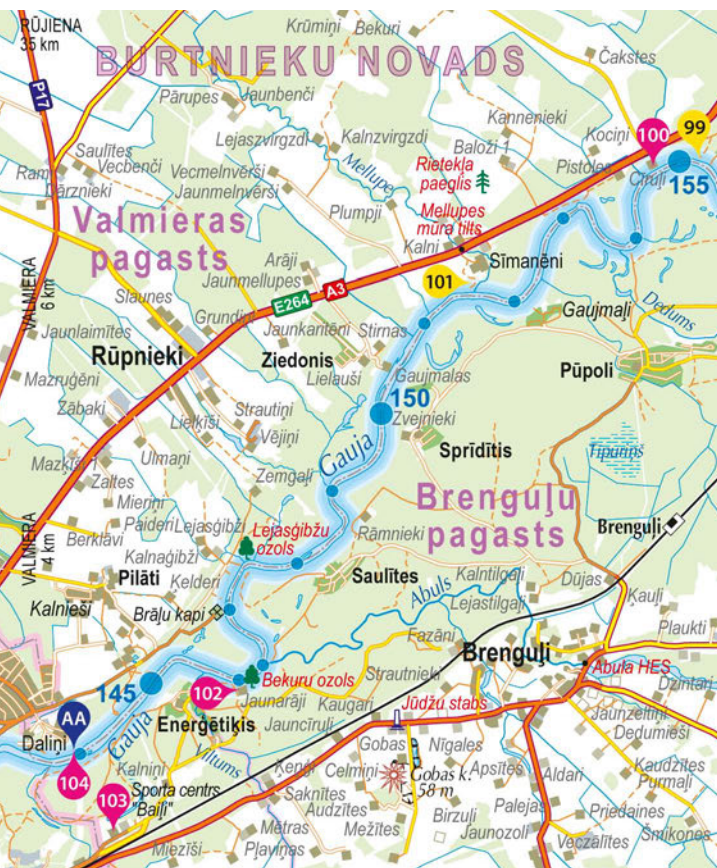
+371 29218371  
Notiek rekonstrukcija.  
EE / Toimuvad renoveerimistōd.

### 99 Cīruļu stāvkrasts

EE / Cīruļu pankkaldad

### 100 CĪRUĻI

+371 25666670



### 101 Simanēnu svētozols

— 50 m  
Ozola apkārtmērs – 8,2 m, vecums – 400 gadu. Līdz mūsdienām saglabājies tikai viens no trim svētozoliem. Pie ozoliem ļaudis nesuši ziedojumus. Starp kokiem ir bijis arī akmens krāvums – upraltāris.

### EE / Simanēni Pūhatamm

Tamme ūbermōd – 8,2 m, vanus – 400 aastat. Tānaseņi on sāilīnūd vaid ūks pūhatammedest. Inimesed tōid tammede juurde annetusi. Tammede vahel oli ka kivikūhi – ohvrialtar.

### 102 JAUNARĀJI

+371 29121702, www.jaunaraji.lv

### 103 BAIĻI

+371 29284119, www.baili.lv

### 104 DALIŅI



Daliņi

21,2 km

Strenči

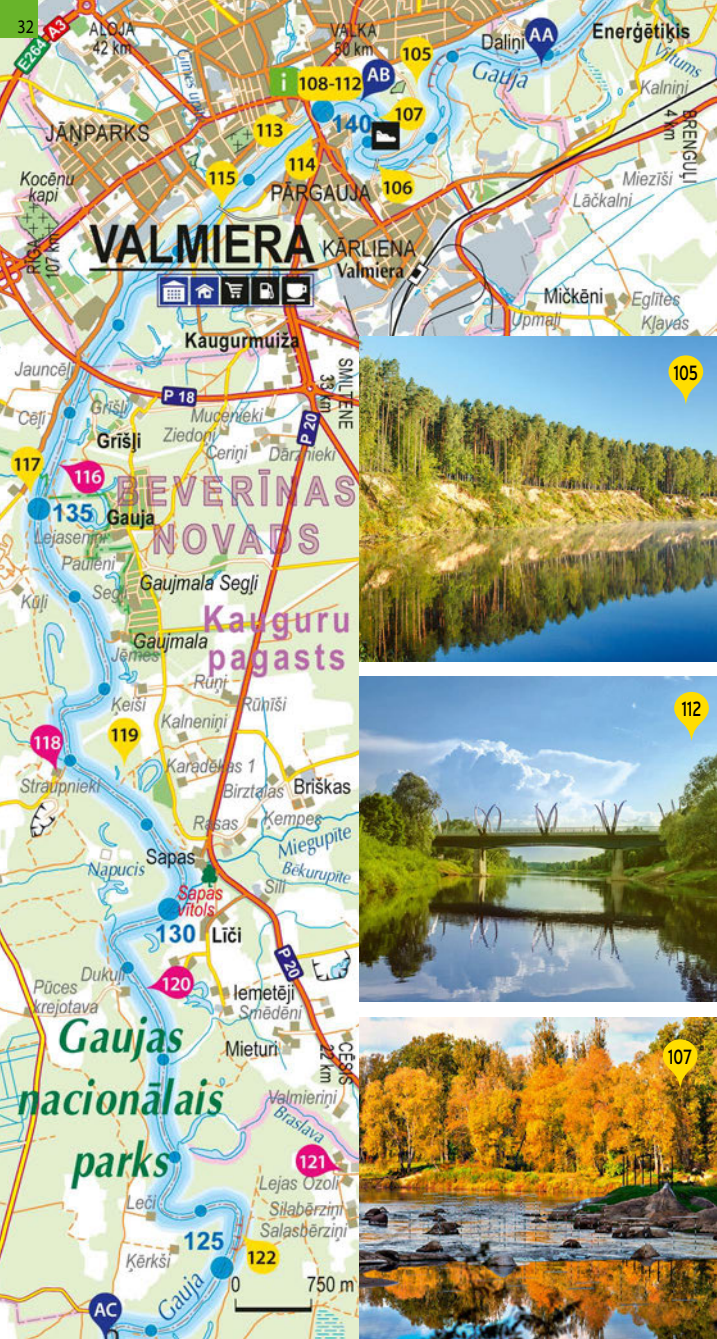
AA

Z

MVJL  
40 m

30 m





Sietņiezis  
Sietiņkaljurahņ

16,6 km

Valmiera 3,7 Daliņi



- 105 Gaujas Stāvie krasti un Gaujas Stāvo krastu Sajūtu parks**  
+371 27879242, [www.sajutuparks.lv](http://www.sajutuparks.lv)

**EE / Gauja pūstīd kaldaļ ja Tunnete park**

- 106 Vanšu tilts**  
**EE / Vanšu rīpsild**

**107 Kazu krāces**  
Labiekārtota airēšanas slaloma trase, kurā norisinās dažāda mēroga sacensības. Ūdenstūristu un sportistu iecienīta atpūtas vai treniņu vieta.

**EE / Kazu krāestīk.** Korrastatud veeslaalomi paatidele, kus korraldatakse erineva tāhtsusega vōistlusi. Veeturistide ja sportlaste poolt armastatud puhke- ja treeningukoht.

- 108 Valmieras muzejs**  
+371 64223620,  
<http://muzejs.valmiera.lv>

**EE / Valmiera muuseum**

**109 Valterkalniņš**  
17. gadsimtā izveidotās pilsētas aizsardzības sistēmas fragments pie Rātsupītes ietekas Gaujā. Mūsdienās iecienīta skatu un satikšanās vieta.  
**EE / 17. saj linna kaitseks rajatud fragment Ratsupite suudme juures Gaujasse.** Armastatud vaateplatvorm ja kohtumise koht.

**110 Valmieras Mūzikas skola**  
Mūzikas skola atrodas kādreizējās Valmieras pilsētas pirts ēkā.  
**EE / Valmiera muusikakool**  
Muusikakool asub kunagises Valmieras linna saunahoones.

**AB Valmiera**  
[www.visit.valmiera.lv](http://www.visit.valmiera.lv)

**111 Valmieras Sv. Sīmaņa baznīca**  
+371 64200333  
Celta 1283. gadā. No baznīcas torņa paveras skaista Valmieras panorāma.  
**EE / Pūha Simoni kirik**  
Ehitatud 1283. aastal. Kirikutomist avaneb ilus vaade linnale.

**112 Valmieras tilts**  
Pirmais koka tilts pār Gauju Valmierā bija koka – celts 1865. gadā. Pēdējā tilta rekonstrukcija veikta 2012. gadā.  
**EE / Valmiera siild.** Esimene puusild Gauja jōel asus Valmieras – ehitatud 1865. aastal. Silda rekonstrueeriti viimati 2012. a.

**113 Ziedu uzraksts "Valmiera"**  
Jēra kalnu jau kopš 1935. gada rotā krāšņs ziedu uzraksts "Valmiera".  
**EE / Lillepeenar "Valmiera"**  
Jēra māge kaunistab juba 1935. aastast vārviline lilledest kirje "Valmiera".

**114 Vidzemes Augstskola un Valmieras integrētā bibliotēka**  
**EE / Vidzeme ūlikooli- ja raamatuko- guhoone**

**115 Šaursliežu dzelzceļa tilts**  
Tilts celts 1912. gadā. Dzelzceļa līnija Smiltene–Valmiera–Ainaži slēgta 20. gs. 70. gados.  
**EE / Kitsarōōpāline raudteesild**  
Sild on ehitatud 1912. a. Raudteeliin Smiltene–Valmiera– Ainaži suleti 1970ndatel.

**116 GAUJASPRIEDES**  
  
+371 27888865

**117 Gaujas nacionālais parks**  
[www.gnp.lv](http://www.gnp.lv), [www.entergauja.com](http://www.entergauja.com)  
No Jumaras upes ietekas sākas lielākais un vecākais nacionālais parks Latvijā, dibināts 1973. gadā. Parka teritorija 91 745 ha. Parks ietver izcilas dabas un kultūras vērtības.

**EE / Gauja rahvuspark**  
Lāti vanim rahvuspark (rajatud 1973.a.) saab algus Jumara jōe suudmealalt. Pargi territoorium on 91745 ha. Park hōlmbab suurrepāraseid looduslikke ja kultuurilisi vāertusi.

**118 STRAUPNIEKI**  
  
+371 29423234

**119 Pekas kalns.** Pilskalns, viena no iespējamām Beverīnas pils atrašanās vietām.

**EE / Peka māgi.** Linnusemāgi, ūks vōimalikest Beverina lossi asukohtades.

**120 SAPA**  
  
+371 29432515,  
<http://lejas-ozoli.viesumajas.lv>

**121 LEJAS OZOLI**  
  
+371 29432515,  
<http://lejas-ozoli.viesumajas.lv>

**122 Liepas izezis**  
Saukts arī par Ozolu un Balto klinti.  
**EE / Liepa kivirahn**  
Kutsutakse ka Ozolu (Tamme) ja Baltā (Valgeks) kaljuks.







### 123 Sietiņiezis

Lielākais baltā smilšakmens atsegums Latvijā un Baltijā – 15 m augsts, 400 m plats. Nosaukumu ieguvis no tajā esošajām bišu aliņām. Gar iezi ved labiekārtota dabas taka.

**EE / Sietiņi kalju**

Suurim valge liivakivi paljand Lātis. Kaljurahn on arvatavasti nime saanud kaljurahnus olevate mesilaste pesade järgi. Kaljurahnule saab mööda hooldatud rada.

### 124 GRĪVIŅI

### 125 Grīviņu iezis EE / Grīviņu kaljurahn

### 126 CAUNĪTES

Nakšņošana zem jumta 15 personām. Iepriekš pieteikt.  
**EE / Ööbimine katuse all 15 inimesele.**  
Eelnevalt kokku leppida.

### 127 Līču–Laņģu klintis

Iespaidīga, aptuveni 1 km gara un līdz 30 m augsta smilšakmens klinšu josla ar avotiem, alām un nišām.  
**EE / Līču–Laņģu kalju**  
Võimas, umbes 1km-pikkune ja kuni

30 m-kõrgune liivakivi kaljusein allikate, koobaste ja nišidega.

### 128 Krēslu kolekcija un keramikas darbnīca "Lejas Bregži"

+371 29481519

Ekspursija ar līdzdarbošanos keramikas darbnīcā. Stāstījums par seno krēslinieku amata tradīcijām Vaidavas pusē.

**EE / Toolide ekspositsioon ning keramikatöökoda "Lejas Bregži"**  
Ekspursioon koos osalemisega keramikatöötas. Lood kunagi Vaidavas elanud käsitöölise ametitraditsioonidest.

### 129 RAUNA

### 130 Dzelzceļa tilts pār Raunu

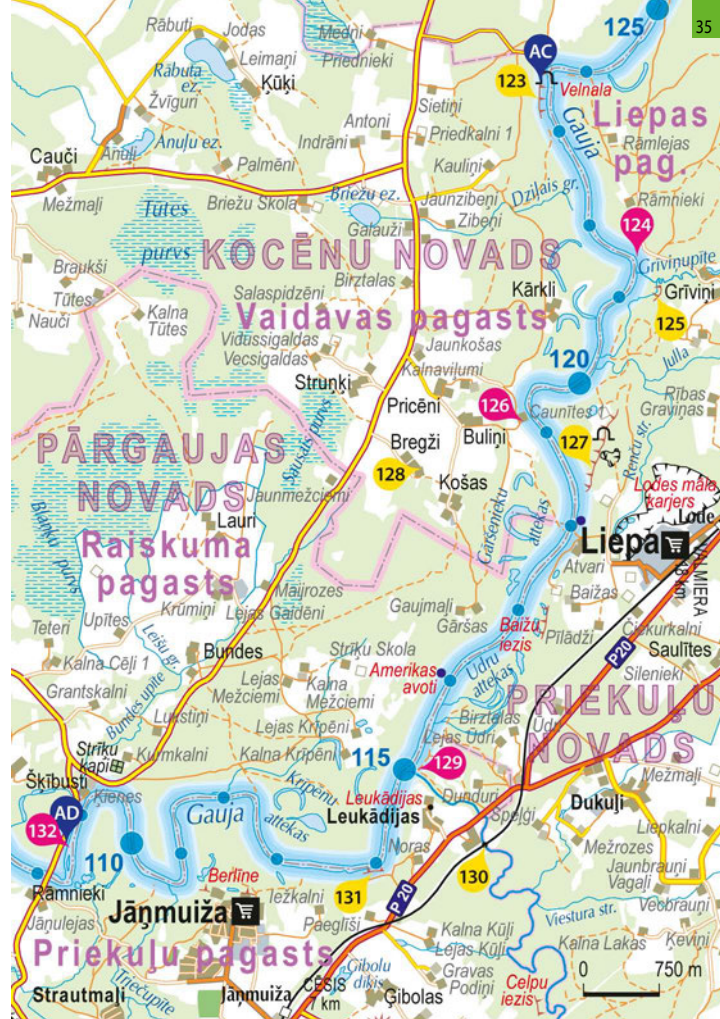
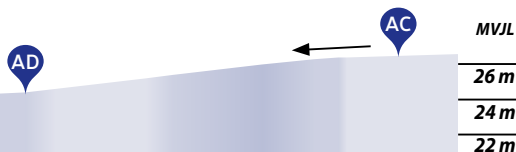
Augstākais (24 m) dzelzceļa tilts Baltijā.  
**EE / Raudteesild üle Rauna**  
Kõrgeim (24 m) raudteesild Baltikumis.

### 131 Kazu iezis

Nelidzenās, sarkanīgās ieža sienas garums ir 300 m, augstums 3–16 m.  
**EE / Kazu kaljurahn**  
Konarlik punakas kaljusein pikkusega 300 m, korgusega 3–16 m.

### 132 JĀNRĀMIS

Cēsis 12,6 Jānrāmis 14,8 km Sietiņiezis Sietiņi kalju







- 133 Ramātu klintis** — 300 m  
Klinšu garums pārsniedz 350 m, maksimālais augstums 18 m.

**EE / Ramātu kalju**

Kalju on 350 m pikk ja tema maksimaalne kõrgus 18 m.

**134 PRIEDULĀJS**



**135 Ērgļu klintis**

Vienlaidus monolītā klinšu siena aizņem 500 m garu upes krasta joslu 18–26 m augstumā. Sauktas arī par Ērgļu klintim, jo atbalss pret tām esot skanējis kā ērģeles. Labiekārtotas apskatei ar kāpnēm, skatu laukumu un takām.

**EE / Ērgļu kalju**

Ūhtlane monolītne 18–26 m kõrge kaljusein, mis kõrgub 500 m ulatutes jõe kalda peal. Kutsutakse ka Ērgļu (Oreli) kaljuks, kuna kalju poolt tekitatav kaja olevat kõlanud nagu orel. Trepid, vaateplatvorm, jalutusrada.

**136 LENČI**



**137 LENČUPE**



- 138 Sarkanās klintis** — 1500 m

Ap 200 m garas un 10 m augstas klintis ar vairākiem avotiem. Zināmākais no tiem Rūcamavots, kas no zemes spraucas laukā ar divainu rūkoņu.

**EE / Punased kaljud**

Maailine 200 m-pikkune ja 10 m-kõrgune

punased liivakivist kalju, milles lõhed, kust voolavad vāja allikad. Kõige tuntum neist on Rūcamavots, mis tekitab voolates kummalist mürinat.

- 139 Tēlnieku Jansonu dzimtas mājas "Silķes"** — 300 m  
+371 29124876, 26498912, [www.artsilkes.lv](http://www.artsilkes.lv)

Ekskursiju iepriekš pieteikt.

**EE / Skulptor Jansonsi sūnnikodu Silķes**  
Ekskursioon eelnevalt kooskõlastada.

**140 CĒSIS**



[www.tourism.cesis.lv](http://www.tourism.cesis.lv)

**141 ŽAGARKALNS**



+371 26266266, [www.zagarkalns.lv](http://www.zagarkalns.lv)

**142 Cīrulišu dabas takas**

Divi marķēti 2,7 un 4,6 km gari pastaigu maršruti iepazīstina ar Gaujas senlejas attīstību no ledus laikmeta līdz mūsdienām. Spoguļklintis, Līgavas ala, Dzīravots, fragmenti no senās kamanīņu trases un daudzveidīgas dabas vērtības aplūkojamas takās, kas sākas pie Žagarkalna kempinga.


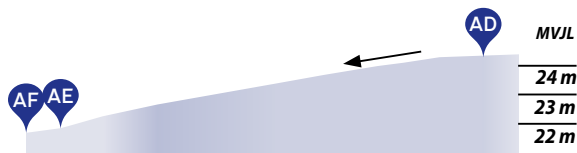
**EE / Cīruliši loodusrada**

Kaks mārgistatud matkarada – 2,7- ja 4,6 km-pikkused. Rada tutvustab Gauja jõe arengulugu jääajast kuni tänapäevani. Rajal saab näha Cīruliši ja Līgava koopaid, pūhaallikat, kunagise kelgut-rassi fragmenti ja mitmeid loodusobjekte. Rada algab Žagarkalns'i kämpingu juurest.

Žagarkalns 0,7 Cēsis

12,6 km

Jānrāmis





**143 OZOLKALNS** 400 m  
 +371 26400200, www.ozolkalns.lv

**144 Piedzīvojamais parks "Supervāvere"** 400 m  
 +371 26400200, www.ozolkalns.lv

Vairāk nekā 60 atrakcijas: augstu un zemu kokos izvietoti dažādi virvju ceļi, pārejas un šķēršļi, kā arī ierīkoti garākie nobraucieni pa trosēm. Trīs dažādas grūtības trases Gaujas ielejas kokos.  
**EE / Seikluspark Supervāvere**  
 Enam kui 60 atraktsiooni: kõrgete ja madalamate puude otsa rajatud erinevad kõierajad ning sōidetavad trossid. Kolm erineva raskusastmega rada Gauja orus olevas puudesalus.

**145 KVĒPENE**



**149 BRIEDIŠI**

**150 Edernieku iezis**  
 Pie klinšu pamatnes ir upes izgrauzta niša, kurā var iebraukt ar laivu.  
**EE / Edernieki kaljurahn**  
 Kalju alumises osas on jōe poolt uuristatud nišš, kuhu on vōimalik paadiga siseneda.

**151 Leimaņu iezis**  
**EE / Leimaņi kaljurahn**

**152 KŪĶU IEZIS**  
  
**EE / Kūķi kaljurahn**

**153 Kūķu klintis.** Augstākais devona iezu atsegums Latvijā – 43 m. Pie klintīm ir daudzpakāpju krāces.  
**EE / Kūķi kaljurahn.** Kōrgeim devoni ajastu kaljurahn Lātīs – 43 m. Kalju juures on mitmeastmeline kārestik.

**154 Līņu klintis**  
**EE / Līņi kalju**

**155 Enkura iezis**  
**EE / Enkurs kaljurahn**

**146 RAKŠI**  
 +371 20009097, 20009098, www.rakši.lv

Apskatāmi kamieli, lamas, alpakas, gvanako. Iespējams doties izjādēs ar kamieli vai pārgājienā ar lamu.  
**EE / Vōimalus nāha kaameleid, laamasid, alpakasid, guanakot.** Vōimalus minna lōbusōidule kaameli seljas vōi jalutada koos laamaga.

**147 Kvēpenes pilskalns un Kvēpenes ozols** 400 m



**AH Skajupes**

**156 REHABILITĀCIJAS CENTRS "LĪGATNE"** 200 m

+371 64161915, 26467747, www.rehcentrsligatne.lv  
**EE / Rehabilitatsioonikeskus Līgatne**

**157 PADOMJU SLEPENAIS BUNKURS** 200 m

+371 64161915, 26467747, www.bunkurs.lv  
 9 m zem zemes atrodas labiekārtots bunkurs, kas izbūvēts 20. gs. 80. gados politiskās un valsts varas elites vajadzībām.  
**EE / Nōukogude aegne punker**  
 9 m maa all asub korrahoitud punker pindalaga enam kui 2000 m<sup>2</sup>, ehitatud 1980ndatel aastatel poliitikute ja riigi eliidi tarvis.

**158 SKAĻUPE**

**159 Sprīņu iezis.** Smilšakmens klinšu siena ar vairākiem pārtraukumiem stiepjas 600 m garumā. Jāuzmanās no nelielajām krācēm un piespiedēm.  
**EE / Sprīņu kaljurahn.** 600 m- pikkune liivakivist kaljusein mitmete lōhedega. Tu- leb olla ettevaatlik vāiksemate kārestike ja tugeva voolusurve tōttu.

Pētnieki uzskata, ka Kvēpenes pilskalns varētu būt Indriķa hronikā minētā Satekles pils. Ozols 6,1 m apkārtmērā, ar kuplu lapotni. Tas bija attēlots uz Latvijas 5 latu naudas zīmes.  
**EE / Kvēpenes lossimāgi ja Kvēpenes tamm.** Uurijad arvavad, et Kvepenē lossmāgi vōis olla Liivimaa Henriku kroonikas mainitud Satekle lossi asukoht. Tammē ūmbermōot on 6,1 m, tamm on koheva lehestikuga. Tamm oli Lātī 5 latise peal.

**148 Briedišu iezis**  
**EE / Briediši kaljurahn**



**160 KANOE KEMPINGS "MAKARS"**

+371 29244948, www.makars.lv  
**EE / Kanuukāmping Makars**

**161 Līgatne**  
 www.visitligatne.lv  
 Kilometra attālumā no upes sākas Līgatne, kur aplūkojams papīrfabrikas ciemata vēsturiskais centrs, Līgatnes alu pagrabi un iezu taka, kā arī iespējams iepazīties ar vietējo amatnieku darinājumiem un degustēt vietējos produktus.  
**EE / Kilomeeter jōest algab Līgatne,** kas on vōimalik nāha paberivabriku asula ajaloolist keskust, Līgatne illekeldrit ning kaljurada, samuti saab tutvuda kohalike kāsitōōmeistrite tōōga ning degusteerida kohalikke produkte.

**162 LĀČU MIGA** 800 m

+371 29133713, www.lacumiga.lv

**163 Līgatnes pārceļtave**  
 Vienīgā šāda veida pārceļtave Baltijā. Pāri upei nostieptā trose neļauj prāmi aiznest pa straumi uz leju, bet no krasta uz krastu to pārvietos straumes spēks.  
**EE / Līgatne parvalus.** Gauja peal tegtusev



praam Līgatne on ainus seda tūiipi sāilīnūd transpordialus Baltikumis. Ūle jōe tōmmatud tross ei lase praamil vooluga kaasa minna samal ajal kui alus kasutab ūhelt kaldalt teisele liikumiseks voolu jōudu.

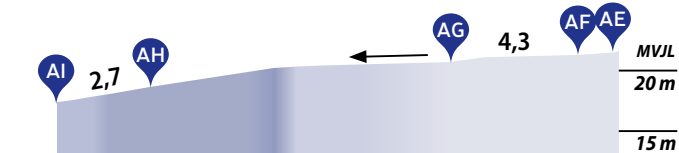
**164 Tautas zvejniecības aroda muzejs**  
 +371 64153169, 29189707

Atraktīvs gida stāstījums par to, kā zvejoja mūsu senči un kā to dara šodien. Apmeklējums tikai ar iepriekšēju pieteikšanos.

**EE / Kalurirahva muuseum**  
 Giidi kōitvad lood sellest, kuidas pūdsid kala meie esivanemad ning kuidas tehakse seda tāna.



Pārceļtave Parvalus Skajupes 9,7 km Rakši Žagarkalns 0,7 Cēsis







**165 Jumpravu iezis.** 250 m gara un 7 m augsta smilšakmens klintis, tajā ir neliela ala, ko sauc par Taimiņu spraugu. **EE / Jumprava kaljurahn.** 250 m pikk ja 7 m kõrge liivakivi kaljusein – Jumprava kaljurahn. Kaljuseinas on ka väike koobas, mida kutsutakse Lõhemaimude avaks.

**166 KATRĪNA**

**167 Katrīnas iezis**  
 Lidz 15 m augstas, 200 m platas smilšakmens klintis. Pie šī ieža Gauja krasi pagriežas – klintim pusloka forma. **EE / Katrīna kaljurahn**  
 Poolkaare kujuga 15m- kõrgune ja 200 m- laiune liivakivist kaljusein. Gauja jõgi muudab siin oma suunda.

**168 Ligatnes dabas takas**  
 +371 64153313, www.gnp.lv  
 Mežainām gravām bagātā apvidū vairāk nekā 5 km garumā ierīkotas takas, kur var novērot Latvijas faunai raksturīgos savvaļas dzīvniekus un putnus. Apmeklējumam nepieciešams vidēji 2–2,5 h. Ligatnes dabas takās sastopamie meža dzīvnieki atvesti no dažādām Latvijas vietām. Tie ir bijuši ievainoti vai arī pieradināti dzīvnieku mazuli, kas nav spējīgi izdzīvot bez cilvēku gādības un patstāvīgi atrast barību.

**EE / Ligatne loodusrada.** Metsaderohkele alale on rajatud üle 5 km- pikkune jalutusrada, kus saab näha Lātilē oma-seid metsikuid loomi ja linde. Küllastami-seks tuleks varuda keskmiselt 2–2,5 h.

Ligatne loodusrajal näha olevad loomad on siia toodud erinevatest Lāti paikadest. Loomad on olnud eelnevalt vigastatud või kodustatud, kes ei ole võimelised looduses ise hakkama saama ning toitu otsima.

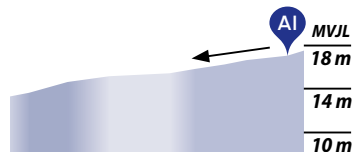
**169 Gūdu klintis**  
 Lidz 18 m augstas, ap 250 m platas smilšakmens klintis, atgādina milzu kuģa priekšgalu, kas nāk preti pa Gauju. **EE / Gūdu kalju**  
 Kuni 18 m kõrge, u 250 m lai liivakivist kaljusein, meenutab hiiglaslikku laeva esiosa, mis kui sõidaks mööda Gaujat vastu.

**170 PASLAVAS**

**171 Launaga iezis.** Iezis vislabāk izskatās launaga laikā, kad to apspīd saule. Ieža garums 250 m, augstums līdz 20 m. **EE / Launags kaljurahn.** Kaljurahn on kõige ilusam ohtpoolilikul, mil sellele paistab pāike. Kalju on 250 m pikk ja 20m kõrge.

**172 Elpu iezis**  
**EE / Elpu kaljurahn**

Sigulda 22,5 km Pārceļtuve Parvalus



**173 GANČAUSKAS** 150 m  
 +371 64129237, 26349339  
 Kristiešu atpūtas centrs.  
**EE / Kristlaste puhkekeskus.**

**174 BRASLA**

**175 JAUNZĀGERI**

**176 BĒRZI** 120 m







181

**177 VĒJUPĪTE** 30 m

**178 KLAUKAS** +371 27489107, [glempings.lv](http://glempings.lv) 400 m

**179 SIGULDA** 30 m

**180 Atpūtas vieta** 20 m  
**EE / Puhkekoht**

**181 Sigulda** [www.tourism.sigulda.lv](http://www.tourism.sigulda.lv)

Sigulda ir viens no iecienītākajiem tūrisma galamērķiem Latvijā. Gaujas senlejas krastos izvietojusies pilsēta apvieno ne vien dabas skaistumu, kuru var baudīt, izvēloties kādu no ainavu takām gar Gaujas krastu, tās smilšakmens atsegumiem, alām, kāpnēm, bet arī mūsdienīgu izklaides objektus aktīvai laika pavadīšanai – brīvo lidojumu Aerodium gaisa tuneli, nobraucienu pa bobsleja trasi, lēcieni ar gumiju no gaisa tramvaja tieši Gaujā, piedzīvojumu trasi koku zarus “Mežakaķis”, varoņdarbu torni “Vells” un vēl citus. Ja esi paguris no tik aktīvām izklaidēm, atpūties kādā no pilīm – Krimuldas, Turaidas vai Siguldas, uzkāp Dainu kalnā. Siguldā noteikti atradīsī vēl daudz ko zināmu un neparastu lieliskam laivošanas ceļojuma noslēgumam vai arī tikai sākumam, jo – Sigulda aizrauj!


EE / Sigulda on üks armastatumaid turis-tide sihtpunkte Lātis. Gauja jõe ūrgoru kallastele tekkinud linn pakub võimalust nautida nii loodust, jalutades maalilistel radadel Gauja kaldal, kus kõrguvad liiva-kivipaljandid koobaste ja kaljuenditega, kui ka tänapäevaseid meelelahutusvõimalusi aktiivseks puhkuseks – vabalangus Aerodiumi õhutunnelis, sõit bobsirajal, benji-hüpped kõisraudteevagunist Gauja jõe kohal, puude otsa ehitatud seiklusrada Mežakakis, katsumuste torn Vells ja palju muud. Juhul kui väsitate aktiivsest puhkusest, siis saab rahulikumalt aega veeta mõnes piirkonna lossides – Krimulda, Turaida või Sigulda, või ronida Daina mäe otsa. Siguldast leiata kindlasti veel palju huvitavat ning linn on suurepärase lõpp- või alguskoht paadimatka jaoks - Sigulda vaimustab!!

**182 SIGULDAS PLUDMALE** **EE / Sigulda rand**

**183 SIGULDAS PLUDMALE** 40 m  
+371 29244948, 67970164, [www.makars.lv](http://www.makars.lv)

**184 Glābšanas stacija “Sigulda”** +371 28331112 10 m  
**EE / Pāstebeas Sigulda**


**185 KAKIŠKALNS** 20 m



Kaķiškalns 2,7 Sigulda



22,5 km Pārceļtuve Parvalus







**186 Atpūtas vieta** — 30 m  
  
**EE / Puhkekoht**

**187 Krimuldas Velnala** — 10 m  
 Līdz 15 m augstā un ap 250 m garā Velnalas klints atrodas Gaujas apskalotajā Pīkēnes kraujas lejasgalā; alas ieeja atrodas 8 m virs Gaujas ūdeņiem. Līdz 1980. gadam pie alas varēja nokļūt pa tūristiem izbūvētām laipām, bet kopš gājēju tilta uzbūvēšanas pār Gauju šīs laipas ir likvidētas un pieeja alai liegta. Ala apskatāma tikai no pretējā Gaujas krasta.

**EE / Krimulda Velnala (Kuradikoobas)**  
 Kuni 15 m koobas ja u 250 m pikk Velnala kalju asub Gauja poolt uhtud Pīkēne jārsaku alumises osas; koopasuu asub 8 m ūle Gauja jõe veepinna. Kuni 1980. aastani pääses koopa parvedega, kuid peale Gauja jõe lajakājiate silla ehitamist parved likvideeriti ning koopa külastamine keelati. Koobast saab vaadelda vaid Gauja vastaskaldalt.

**188 Lielais Velna akmens** — 30 m  
 Akmens augstums ir no 1,1 līdz 2,5 m, garums 5,3 m, platums 3,7 m.

**EE / Suur Kuradikivi.** Kivi kõrgus on 1,1 kuni 2,5 m, pikkus 5,3 m, laius 3,7 m.

**189 Atpūtas vieta** — 30 m  
  
**EE / Puhkekoht**

**190 Atpūtas vieta** — 20 m  
  
**EE / Puhkekoht**

**191 Katlapu iezis** — 25 m  
  
**EE / Katlapu kaljurahn**

**192 Atpūtas vieta** — 25 m  
  
**EE / Puhkekoht**

**193 ZĀBAKKALNS** — 15 m

**194 Atpūtas parks RĀMKALNI** — 50 m  
  
 +371 29100280,  
 www.ramkalni.lv  
**EE / Puhkekeskus RĀMKALNI**

**195 Inčukalna Velnala** — 370 m  
 Velnalā var iekļūt pa apmēram 1 m platu ieeju, nokļūstot jau daudz plašākā, vairāk nekā 6 m platā telpā ar apmēram 4 m augstiem kupolveidīgiem griestiem. Šīs telpas labajā pusē sākas šaurs gaitenis, kas gan nekur īpaši tālu neaizved, lai gan teikā stāstīts, ka pa to varot nokļūt velna "gulāmistabā". Pa šo gaiteni iespējams pārvietoties tikai tupus. Alas kopējais garums ir 16 m, bet grīdas platība 35 m<sup>2</sup>. Vietā, kur beidzas plašā priekštelpa un sākas šaurais tunelis, griestos meklējams šaurs, dziļš caurums – tā saucamais "Velna skurstenis", bet gar alas plašās telpas kreiso sienu izplūst avots, kas šo alu pamazām ir izgrauzis. Interesanti, ka pie alas ieejas no tās izplūstošais avots satek kopā ar virszemes strautu, kas šeit plūst pār klints nogāzi, pirms tam pa virszemi šķērsojot šauro alas tuneli. (Laime, 2009.)

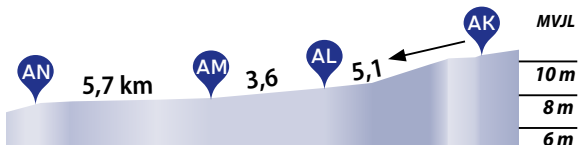


**EE / Inčukalns'i Kuradikoopa ala**  
 Kuradikoopasse saab ronida läbi umbes meetri kõrguse koopaava, mis viib juba oluliselt suuremasse 6 m- laiusesse ja 4 m- kõrgusesse kaarja laega koopasse. Ruumi paremal poolt algab kitsas käik, mis kusaigile ei vii, kuid legendi kohaselt on läbi selle võimalik välja jõuda Kuradi „magamistuppa”. Mõõda käiku on võimalik edasi liikuda vaid kummardades. Koopa kogupikkus on 16 m ning kogupindala 35 m<sup>2</sup>. Koht, kus lõppeb suur eesruum ning algab kitsas käik on laes sügav kitsas auk – seda kutsutakse

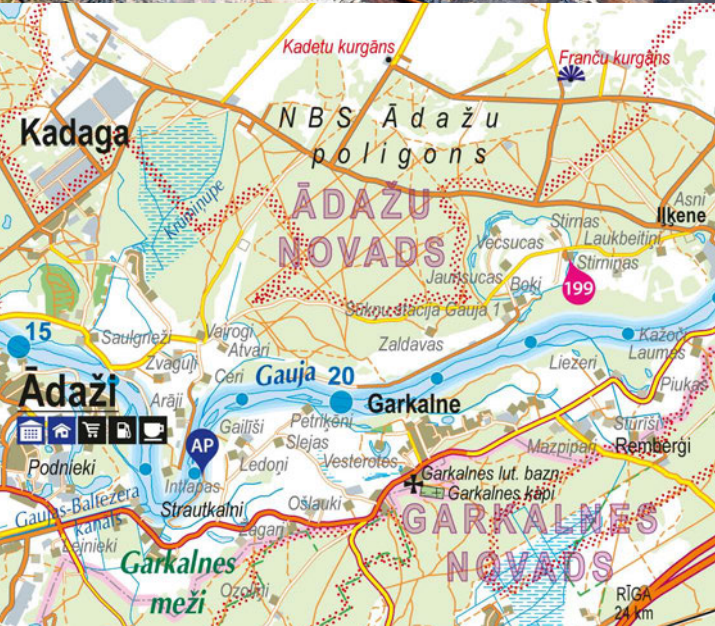
Kuradi korstnaks, avara ruumi vasakust seinast voolab välja allikas, mis on koopa aja jooksul ka uuristanud. Huvitavaks nähtuseks on allikas, mis tulles koopa sisemusest liitub koopa sissepääsu juures maapealse ojaga, mis alguses voolab üle koopa kitsa tunneli ning seejärel mõõda kaljuseina alla. (Laime, 2009.)

**196 ZUŠI** — 200 m  
  
 +371 28327110, www.zusi.lv

Rāmkalni Katlapu iezis Lielais Velna akm. Kaķīškalns  
 Katlapu kaljurahn Suur Kuradikivi





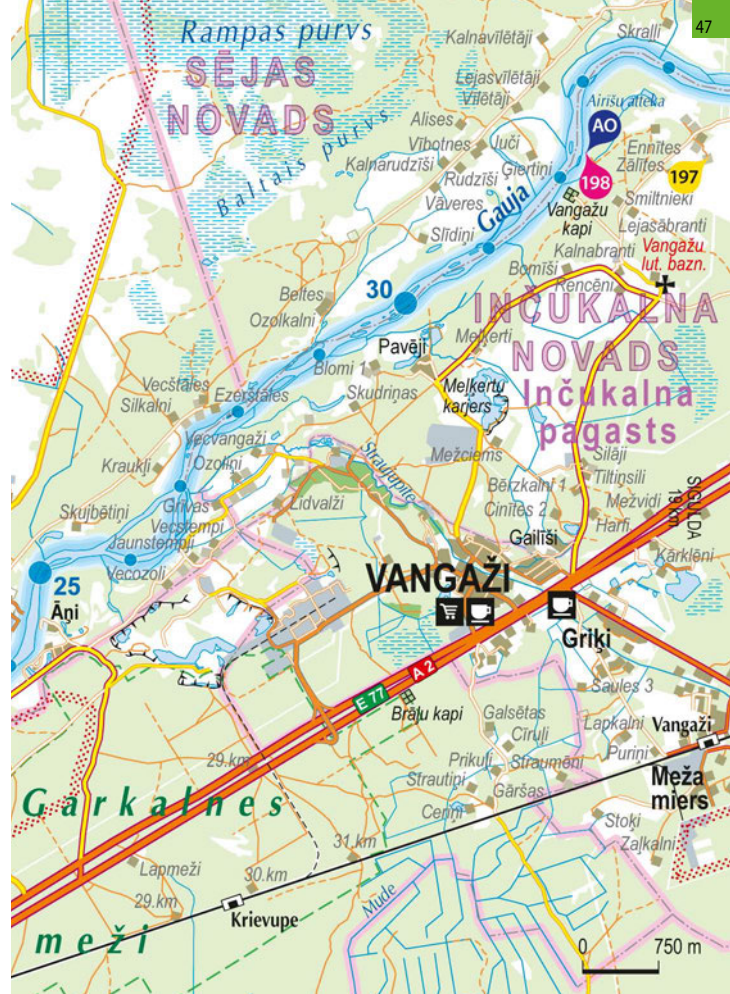


**197 Annas Ludīnas Mākslinieku dārzs.** Mākslinieku dārza radītāja operas soliste Anna Ludīna-Pabiāna ar savu krāšņo mecosoprānu priecējis klausītājus vairāk nekā 30 gadu. Iestudēts vairāk nekā 70 brīnišķīgu lomu. Mākslinieku dārza aizsākums meklējams, kad Anna Ludīna kopā ar ģimeni nolēma teritoriju ap savu māju "Ligotnēm" veltīt dārzam, ko stādītu dziedātājas kolēģi no Operas – solisti,

mūziķi, režisori, komponisti, diriģenti un baletdejotāji. 1964. gada 2. maijā pašu ģimene iestādīja pirmos kociņus – četras lapegles. Vēlāk dārza stādītājiem pievienojās arī citi mākslinieki, aktieri un dzejnieki. Tagad dārzā aug vairāk nekā 150 koku, ko stādījuši pazīstami mākslinieki.

**EE / Anna Ludīna Kunstniece Aed**  
Kunstinie Aia loaja Ooperilaulja Anna Ludīna-Pabiāna on oma mitmekesise

Baltezera kanāls / Baltezers kanāls 14,1 km  
Dendroparks / Arboretum 7 Rāmkalni



metosoprāniga rōdmustanud kuulajaid juba ūle 30 asta. Olles mānginud enam kui 70 rolli, pani Anna Ludina kunstniece Kunstniece Aia loaja ooperilaulja-metosoprān Anna Ludīna-Pabiāna on oma mitmekesise hāālega rōdmustanud kuulajaid juba ūle 30 asta kui 70 ooperis. Kunstniece Aed sai alguse kui Anna Ludina otsustas perega ūhel jaanipāeval oma maja ūmber luea aia koos oma ooperimaja kolleegidega. 1964. a. 2. mail istutas pere esimesed puukesed – neli lehist. Hiljem tāiendasad aeda juba ka teised - solistid, muusikud, režissōorid, heliloojad, dirigendid, balletitantsijad, nāitlejad ja luuletajad. Tānaseks kasvab aias enam kui 150 tuntud kultuuritegelaste poolt istutatud puu.

**198 Atpūtas vieta**  
EE / Puhkekoht

**199 Kempings, viesu nams un atpūtas parks LEIPUTRIJA**  
+371 26405596, www.leiputrija.com

Atpūtas parks piedāvā plašas aktīvās atpūtas iespējas ar ēdināšanu un izmīnāšanu – izbraucienus ar kvadracikliem, bagģijiem bērniem, velosipēdiem, ūdens velosipēdiem, iespēju šaut ar pneimatisko šauteni, piedalīties militārajās komandu spēlēs, atrakcijās, u.c., bet var arī mierīgi doties sēņot, ogot vai maksķerēt.

**EE / Kāmping, kūlalistemaja ja puhkeskus LEIPUTRIJA.** Leiputrija on loodusja inimsōbralik, hea ja mugav kāmping, kūlalistemaja ja puhkekompleks. Pakume aktīvsē puhkuse vōimalus: spordi vāljakutest ja jalgratasterendist kuni laste bagģide ja maastikul ATV-ga sōitmiseni.

**AP Baltezera kanāls EE / Baltezers kanāls**



# RĪGAS JŪRAS LĪCIS



## Ādaži

**200 Ādažu Vēstures un mākslas galerija.** +371 29198099  
 Pašā Gaujas malā apskatāma fotoizstāde par Ādažu vēsturi no 1918. līdz 1940. gadam, kā arī eksponētas atsevišķas nozīmīgas Ādažu novada kultūrvēstures liecības – 19. gs. beigās tapušās tāfelklavieres un 20. gs. sākuma mēbeles no bijušās Aldermuižas krogus ēkas Mazā Baltezera krastā.  
 Apmeklējumu iepriekš jāpiesaka.  
**EE / Ādaži Ajaloo-ja kunstigalerii**  
 Kohe Gauja ādres, saab näha fotonäitust Ādaži ajaloo kohta aastatel 1918–1940, samuti on eksponeeritud erievad kultuuripārändi objektid – 19. sajandi lõpus levinud pianinood ning 20. sajandi algusest pärit mööbel endisest Aldermuiža kõrtsihoonest Mazais Baltezers kaldal. Külastus eelnevalt kokku leppida.

## Kadaga

**201 DZIRNEZERS K**  
  
 2,9 km  
 +371 67700343

**202 Atpūtas vieta**  
  
 3,1 km  
**EE / Puhkekoht**

**203 Gaujas krasti**  
 +371 26514046,  
 www.gaujas-krasti.lv  
 Zivju, t.sk. nēgu zveja, kūpināšana un degustācija. Vizīte iepriekš jāpiesaka.  
**EE / Kala degusteermine.** Külastus tuleb eelnevalt kokku leppida.

**204 Atpūtas vieta**  
  
 20 m  
**EE / Puhkekoht**

## 205 Carnikavas Novadpētniecības centrs.

+371 29128086  
 Centra ēka atklāta 2012. gadā. Tā veidota kā kopija netālu no Gaujas grīvas 1851. gadā būvētajai zvejnieka – pārcelāja mājai “Cēlāji”. Ēkas oriģināls kā izcils 19. gs. Vidzemes zvejnieku sētas paraugs 1966. gadā tika pārvests uz Latvijas Etnogrāfisko brīvdabas muzeju. Pastāvīgajā ekspozīcijā ir iespējams iepazīties ar Carnikavas novada vēstures un kultūras mantojumu – iedzīvotāju sadzīves un zvejas tradīcijām. Centra teritorijā ir labiekārtots laukums ar šūpolēm un atpūtas vietām, kā arī izveidota laivu piestātne, Apskate iepriekš jāpiesaka pa tālruni.  
**EE / Carnikava Koduloomuseum**  
 Keskuse hoone avoti 2012. aastal.  
 Keskmist on koopiaga lähedal Gauja jõe suudmes asunud 1851. aastal ehitatud kaluri–töstuki majast “Cēlāji”. Hoone originaal viidi 1966. a. Lāti vabaaõhumuuseumisse kui 19. sajandi Vidzeme kalurimaja musternäidis. Püsinäitust külastades on võimalik tutvuda Carnikava valla ajaloo ning kultuuripärandiga – elanike olmening kalapüügitraditsioonidega. Keskuse territooriumil on korrrastatud puhkeplats kiikude ja puhkekohtadega, samuti paadisild. Külastus tuleb eelnevalt kokku leppida.

**206 Atpūtas vieta**  
  
 30 m

## EE / Puhkekoht

**207 Dabas parks “Piejūra”**  
 Parks izvietojies Rīgas, Saulkrastu un Carnikavas novada teritorijās, iekļaujot tajā gan jūras piekrasti 19 km garumā, gan Gaujas lejteci un apkārtnes ezerus. Parkā apskatāms dabiski veidojies kāpu amfiteātris un paraboliskā kāpa; tas ir īpašs ar Rožu kāpu un Dzīvības ieleju. Parks izveidots ar mērķi aizsargāt daudzos unikālos piejūras mežu un kāpu biotopus, kā arī novērstu tādas saimnieciskās darbības sekas, kādas apkārtnē piedzīvoja Krievijas carienes Katrīnas II laikā, kad tika izcirsti vērtīgie piejūras meži, “atdzīvīnot” ceļojošās kāpas. Dabas parkā ir vairākas lielumā teritorijas, piemēram, Ummja ezers. Piejūras dabas parku ir iecienījuši dažādi putni. Šeit iespējams novērot vairāk nekā 230 putnu sugu, īpaši Gaujas grīvas kreisajā krastā, kā arī Vecupē, kas nodrošina daudzu reto ūdensputnu un bridējputnu ligzdošanu.

Nozīmīgākās atsevišķu reto un aizsargājamo putnu sugas ir mazais zīriņš, jūras zīriņš un jūras žagata, arī tādas sugas kā gūgatis, upes tārtiņš, smilšu tārtiņš, dzeltenais tārtiņš u.c. Tieši cauri parka teritorijai iet Eiropā nozīmīgākais gājputnu migrācijas ceļš, tādēļ šeit ir ļoti daudz caurceļojošo putnu sugu, to skaitā gandrīz visas Latvijā sastopamās bridējputnu sugas un lielākā daļa ūdensputnu.

**EE / Piejūra looduspark**  
 Park iaiub üle Riia, Saulkrasti ja Carnikava maakondade, hõlmates endas 19km rannajoont. Gauja jõe alamjooksu ja ümberkaudseid järvi. Pargis saab näha luidetest looduslikul teel moodustunud amfiteatrit ja parabooli-kujulist luidet, Roosi luiteid, Eluorgusid. Park rajati kaitsmaks unikaalseid rannikumetsasid ja luidete asupaika ja hindamaks lähikonnas Vene keisrinna Katarina II ajal läbi viidud äriliste tegevuste tagajärgi, mil liikuvate luidete “elustamiseks” raiuti maha väärtulikke rannikumetsasid. Pargis on mitmeid keelatud alasid, nt Ummise järv. Looduspargi rannikuala on armastatud paik lindude jaoks ja külastajatel on võimalik jälgida enam kui 230 linnuliiki, seda eriti Gauja suudme vasakul kaldal ning Vecupes, mis on paljude haruldaste veelindude ning kurvitsaliste pesitsemisalaks. Märkimist vääribud haruldased ja looduskaitsealused linnuliigid piirkonnas on väikeitiir, randtiir ja merisk, samuti leidub siin selliseid liige nagu tutkas, väiketüll, rüüt jt. Pargi territooriumil läbib ka Euroopa kõige olulisem rändlindude rändete, mistõttu on siin palju läbi lendavaid linnuliike, kelle hulgas on praktiliselt kõik Lätis kohatavad kurvitsalised ning veelinnud.

**208 Gaujas ieteka jūra**  
 Savulaik Gauja kalpoja kā vieta jūras braucējiem, kur atpūsties no bangojošās jūras. Tāpat tā, protams, bija, ir un būs laba vieta zvejniekiem, ko mūsdienās aizvien vairāk iecienījuši arī ūdenstūristi. Līdz šai dienai ir saglabāties Gaujas grīvas dabiskais izskats.  
**EE / Gauja suubumine mere.** Kungagistel aegadel oli Gauja jõe suue meresõitjatele kohaks, kus otsiti tormise mere eest varju. Samuti oli ja on see heaks kalapüügi kohaks ning on jārjest enam armastatud ka veeturistide poolt. Tānaseni on sāilīnūd Gauja suudmeala looduslik koolus ja vāilsilme.

Jūra Meri 3,3 Carnikava 5,6 Kadaga 5 Ādaži 4,2 Baltezera kanāls Baltezera kanal





## Laivu noma / Teenusepakujad

- C** Kanoe / Kanuu  
**K** Kajaks / Süst  
**S** Jūras kajaks / Meresüst

### Ahja Matkad **C**

+372 58369804, www.ahjamatkad.ee

### ALA-Konnu **C**

+372 5286496

### Amatas laivas **C I**

+371 29585850, www.amataslaivas.lv

### Apalkalns **C K**

+371 29448188, www.apalkalns.lv

### ASMK (Alar Siku Matkaklubi) MTÜ

**C I** +372 5094701, www.asmk.ee

### Avotnieki **C**

+37129284972

### Baiji **C R**

+371 29408146, www.baili.lv

### Barko **C K**

+371 26466750, www.barko.lv

### Berezovskis un partneri **C**

+371 26554959, www.masieris.lv

### Buru sports – K, SUP, **C**

+371 28639440, www.burusports.lv

### Campo **C K I**

+371 29404049, www.campo.lv

### CUSAC **R**

+371 29214438

### Čiekurlaivas **C I**

+371 29174728, www.ciekurlaivas.lv

### Eži **C I**

+371 27852852, www.ezi.lv

### FF laivas **C K I R**

+371 27852852

### Gauja RD **I**

+371 27763321, www.gaujard.lv

### Gaujas krasts **C K I R**

+371 29423270, www.gaujaskrasts.lv

- I** Piepūšamā laiva / Kummipaat  
**SUP** Airdēlis / Aerusurf  
**R** Pontonu plosts / Ujuvpar  
**SOT** SOT-kajaks / SOT-süst

### Gaujas laivas **C**

+371 26114644, www.gaujas-laivas.lv

### GS laivas **C K**

+371 26529812, www.laivojam.lv

### Haanjamatkad.ee **C**

+372 5114179,  
www.haanjamatkad.ee

### Jaunzāgeri **C**

+371 29326223, www.jaunzageri.lv

### Jenču laivas **C R**

+371 20607509, www.jenculaivas.lv

### Jūras laivas **C K SOT**

+371 29466501, 2639965,  
www.seakayak.lv

### Kaldavere **C**

+372 53030150, www.kaldavere.ee

### Karlsona laivas **K**

+371 26524203, www.karlsonalaivas.lv

### Klaukas **K**

+371 27489107, www.glempings.lv

### Komunālservisa aģentūra **I**

+371 29282163  
www.atputacarnikava.lv

### Lācītes **C**

+371 26599997, www.lacites.lv

### Laivnieks.lv **C S I SOT K SUP**

+371 27878757, www.laivnieks.lv

### Laivot.lv **C** +371 22151577

www.laivot.lv

### Laivuīre.lv **C K I**

+371 27594939, www.laivuīre.lv

### Latroze **C I R**

+371 26666728, www.peldam.lv

### Leiputrija **C**

+371 26405596, www.leiputrija.com

### Liepavoti **C**

+371 26360643

### Livonia Matkad **C**

+372 56691318,  
www.livoniamatkad.ee

### Makars **C K I**

+371 29244948, www.makars.lv

### Matkajuht **C K I**

+372 56678113,  
www.matkajuht.ee

### Mežmalas laivas **C K I**

+371 26649575,  
www.mezmalaslaivas.lv

### Milmaņi **C**

+371 29217525,  
www.milmani.blogspot.lv

### Mučas **C K I**

+371 29211634  
www.laivunoma.com

### Nakatu Turismitalu **C**

+372 513 4024, www.nakatu.ee

### OÜ Veetee Projekt **C I**

+372 5060987, www.veetee.ee

### Ozolkalns **C R I**

+37126400200, www.ozolkalns.lv

### Pīle peld **C K**

+371 28899898, www.pilepeld.lv

### Rakši **C K R**

+371 29263798, www.hotelraksi.lv

### Rāmkalni **C**

+371 29100280, www.ramkalni.lv

### RD Active **C**

+371 25674472, www.rdactive.lv

### Rozītes **C**

+371 20237377

### Seiklusmatkaklubi Toonus Pluss

**C** +372 5055702, www.toonuspluss.ee

### SUP Motion **SUP**

+371 29272005,  
www.facebook.com/supmotion

### Sitko Energy **R**

+371 26434520,  
sitkoenergy@gmail.com

### Vanagkalns **C K I**

+371 26567616, www.skiriver.lv

### Veetee OÜ **C K R**

+372 506 0987; www.veetee.ee

### Žagarkalns **C K R I**

+371 26170074, www.zagarkalns.lv





**Amatas TIC**

**Amata TIK**

+371 28681083, 64119024  
Kumadas iela 2, Ieriķi, Amatas novads  
www.amata.lv

**Pārgaujas TIC**

**Pārgauja TIK**

+371 26620422, "Ezeriņi",  
Stalbes pagasts, Pārgaujas novads  
www.pargaujasnovads.lv

**Carnikavas TIC**

**Carnikava TIK**

+371 67708443, Stacijas iela 5, Carnikava  
www.tourism.carnikava.lv

**Siguldas TIC**

**Sigulda TIK**

+371 67971335  
Ausekļa iela 6, Sigulda  
www.tourism.sigulda.lv

**Cēsu TIC**

**Cēsis TIK**

+371 28318318, 64121815  
Pils laukums 9, Cēsis  
www.tourism.cesis.lv

**Strenču TIC**

**Strenči TIK**

+371 64715667, Rīgas iela 7, Strenči  
www.strencunovads.lv

**Gaujas nacionālais parks**

**Gauja rahvuspark**

www.gnp.lv, www.entergauja.com

**Valgas Apmeklētāju centrs**

**Valga Külastuskeskus**

+372 766 1699, Kesk 11, 68203 Valga  
www.valgamaa.ee

**Gaujienas TIP**

**Gaujiena TIK**

+371 64381601, 28386923  
Pilskalni, Gaujiena, Apes novads  
www.apesnovads.lv

**Valkas TIB**

**Valka TIK**

+371 64725522, 26446602  
Rīgas iela 22, Valka  
www.visit.valka.lv

**Gulbenes TKMC**

**Gulbene TIK**

+371 64497729, 26557582  
Ābeļu iela 2, Gulbene, www.visitgulbene.lv

**Valmieras TIC**

**Valmiera TIK**

+371 64207177, Rīgas iela 10, Valmiera  
http://visit.valmiera.lv

**Jaunpiebalgas TIP**

**Jaunpiebalga TIK**

+371 26114226, Gaujas iela 2,  
Jaunpiebalga, www.jaunpiebalga.lv

**Vecpiebalgas TIP**

**Vecpiebalga TIK**

+371 26110724, Vecpiebalga  
www.vecpiebalga.lv,  
www.piebalgasmuzeji.lv

**Līgatnes TIC**

**Līgatne TIK**

+371 64153169, 2918 9707  
Sprīņģu iela 2, Līgatne, Līgatnes novads  
www.visitligatne.lv

**Virešu TIP**

**Vireši TIK**

+371 20244990, www.apesnovads.lv

**Izdevējs / Vājlaandja:**

Rīgas plānošanas reģions, Vidzemes plānošanas reģions / Riia Arenduskeskus,  
Vidzeme Arenduskeskus

**Kartogrāfija / Kartograafia:** SIA "Karšu izdevniecība Jāņa sēta"

**Foto autori / Fotode autorid:**

Baiļi, Baltic Pictures, A. Gaidis, L. Grīnberga, E. Šinka, Jaunzāgeri, A. Kozīņecs, K. Kurcens,  
M. Lāns, leiputrija.com, A. Liepa, I. Liepa, S. Milne, Rāmkalni, RPR, G. Skrabe, J. Smajlinskis,  
A. Stračinskis, E. Vaiņvads, V. Vanags, R. Vasermane un Cēsu, Jaunpiebalgas, Priekulju, Siguldas,  
Strenču, Valmieras TIC foto arhīvs / TIK fotoarhiiv





# Gaujas pietekas Gauja lisajõed

1: 75 000 LV EE

ÜDENSTŪRISMA KARTE

VEETURISMI KAART

116 KM AR LAUVU PĀRĀDĪGA

3 MĀRŠRŪTI MĀRŠRŪTI

3 DIENAS PĀRVA

Latvija • Igaunija / Lāti • Eesti

## Vaidava Mustjõgi



[www.upesoga.lv](http://www.upesoga.lv)  
[www.seikleveel.ee](http://www.seikleveel.ee)

Upes oga

1: 75 000 LV EE

ÜDENSTŪRISMA KARTE

VEETURISMI KAART


20 KM AR LAUVU PĀRĀDĪGA

3 MĀRŠRŪTI MĀRŠRŪTI

1-2 DIENAS PĀRVA

Latvija / Lāti

## Abuls



[www.upesoga.lv](http://www.upesoga.lv)  
[www.seikleveel.ee](http://www.seikleveel.ee)

Upes oga

1: 75 000 LV EE

ÜDENSTŪRISMA KARTE

VEETURISMI KAART


56 KM AR LAUVU PĀRĀDĪGA

5 MĀRŠRŪTI MĀRŠRŪTI

2 DIENAS PĀRVA

Latvija / Lāti

## Amata



[www.upesoga.lv](http://www.upesoga.lv)  
[www.seikleveel.ee](http://www.seikleveel.ee)

Upes oga

1: 75 000 LV EE

ÜDENSTŪRISMA KARTE

VEETURISMI KAART

45 KM AR LAUVU PĀRĀDĪGA

4 MĀRŠRŪTI MĀRŠRŪTI

2 DIENAS PĀRVA

Latvija / Lāti

## Brasla



[www.upesoga.lv](http://www.upesoga.lv)  
[www.seikleveel.ee](http://www.seikleveel.ee)

Upes oga